

EXCMO. AYUNTAMIENTO DE MUSEROS

PLAN GENERAL ESTRUCTURAL DE MUSEROS (PROPUESTA FINAL DEL PLAN GENERAL)

DILIGENCIA DE SECRETARIA:

La extiendo yo, la Secretaria General del Ayuntamiento de Museros, para hacer constar que el presente documento, *firmado, foliado y diligenciado electrónicamente*, coincide enteramente con el que consta en el expediente original del Plan General Estructural de Museros, propuesta final del Plan General, que se tramita en este Ayuntamiento de Museros. Y para que así conste, expido la presente en Museros, con fecha al margen.

Documento firmado electrónicamente.

La Secretaria General.


Fdo. Araceli Martín Blasco.

VOLUMEN III
Documentación con Eficacia Normativa



ABRIL 2019





EXCMO. AYUNTAMIENTO DE MUSEROS

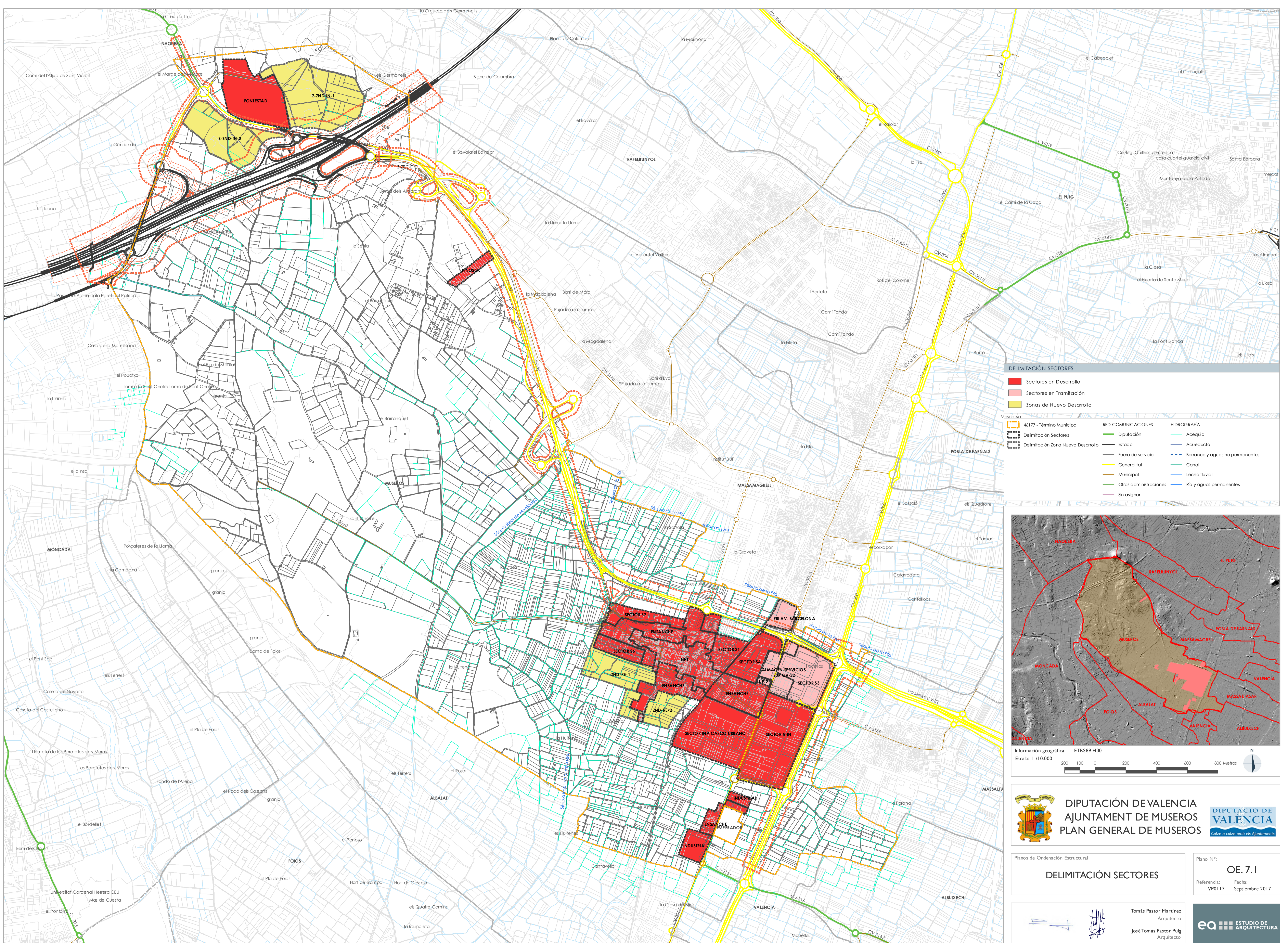
PLAN GENERAL ESTRUCTURAL DE MUSEROS
(PROPUESTA FINAL DEL PLAN GENERAL)



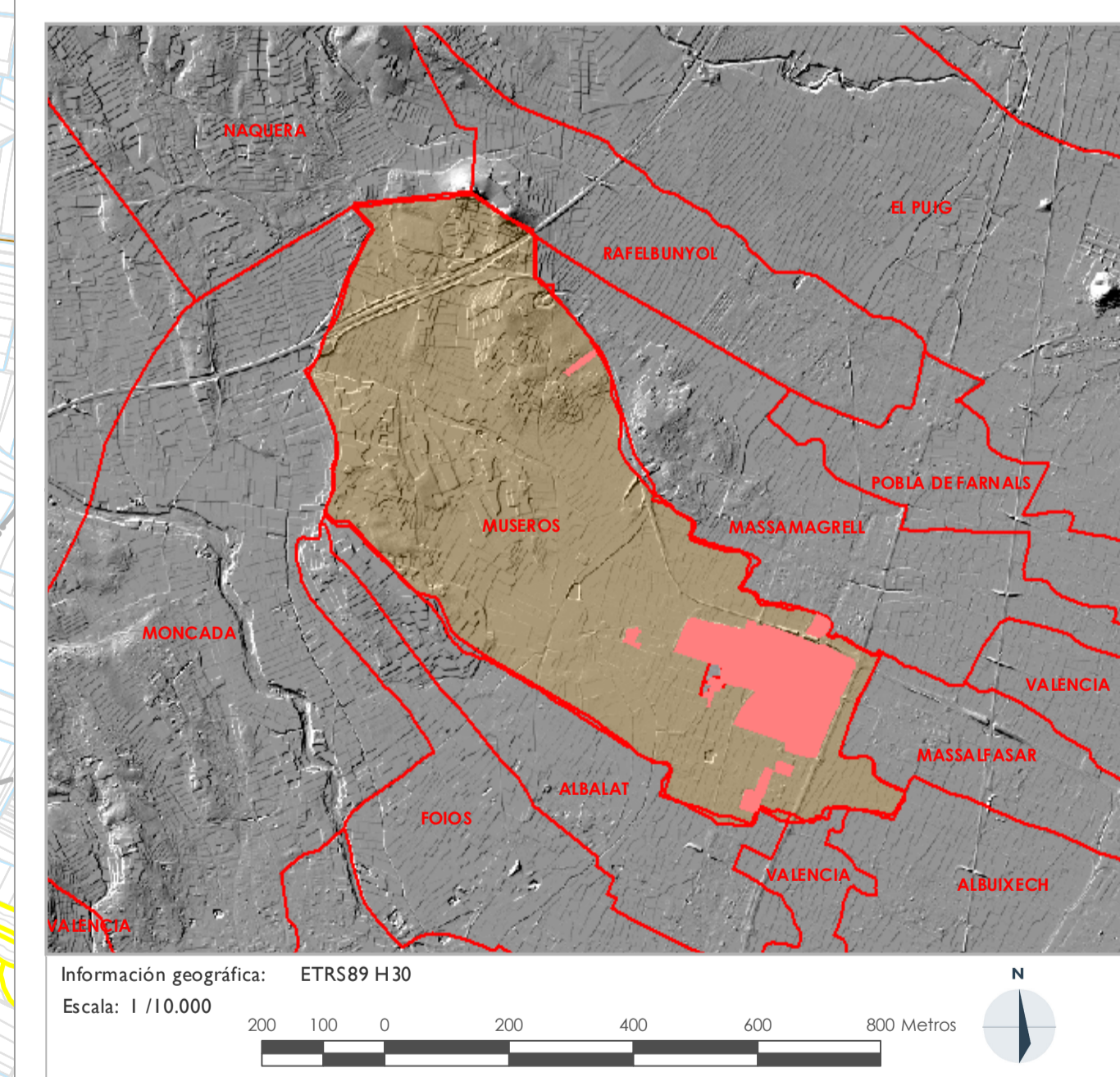
VOLUMEN III
Documentación con Eficacia Normativa
III-3. PLANOS DE ORDENACIÓN
ESTRUCTURAL

ABRIL 2019





| DELIMITACIÓN SECTORES | | |
|-----------------------|------------------------------------|--------------------------------|
| [Red Box] | Sectores en Desarrollo | |
| [Pink Box] | Sectores en Tramitación | |
| [Yellow Box] | Zonas de Nuevo Desarrollo | |
| [Orange Box] | 46177 - Término Municipal | |
| [Black Box] | Delimitación Sectores | |
| [Dashed Black Box] | Delimitación Zona Nuevo Desarrollo | |
| [Green Line] | RED COMUNICACIONES | HIDROGRAFÍA |
| [Green Line] | Diputación | Acequia |
| [Black Line] | Estado | Acueducto |
| [Grey Line] | Fuera de servicio | Baranco y aguas no permanentes |
| [Yellow Line] | Generalitat | Canal |
| [Orange Line] | Municipal | Lecho fluvial |
| [Green Line] | Otras administraciones | Río y aguas permanentes |
| [Pink Line] | Sin asignar | |

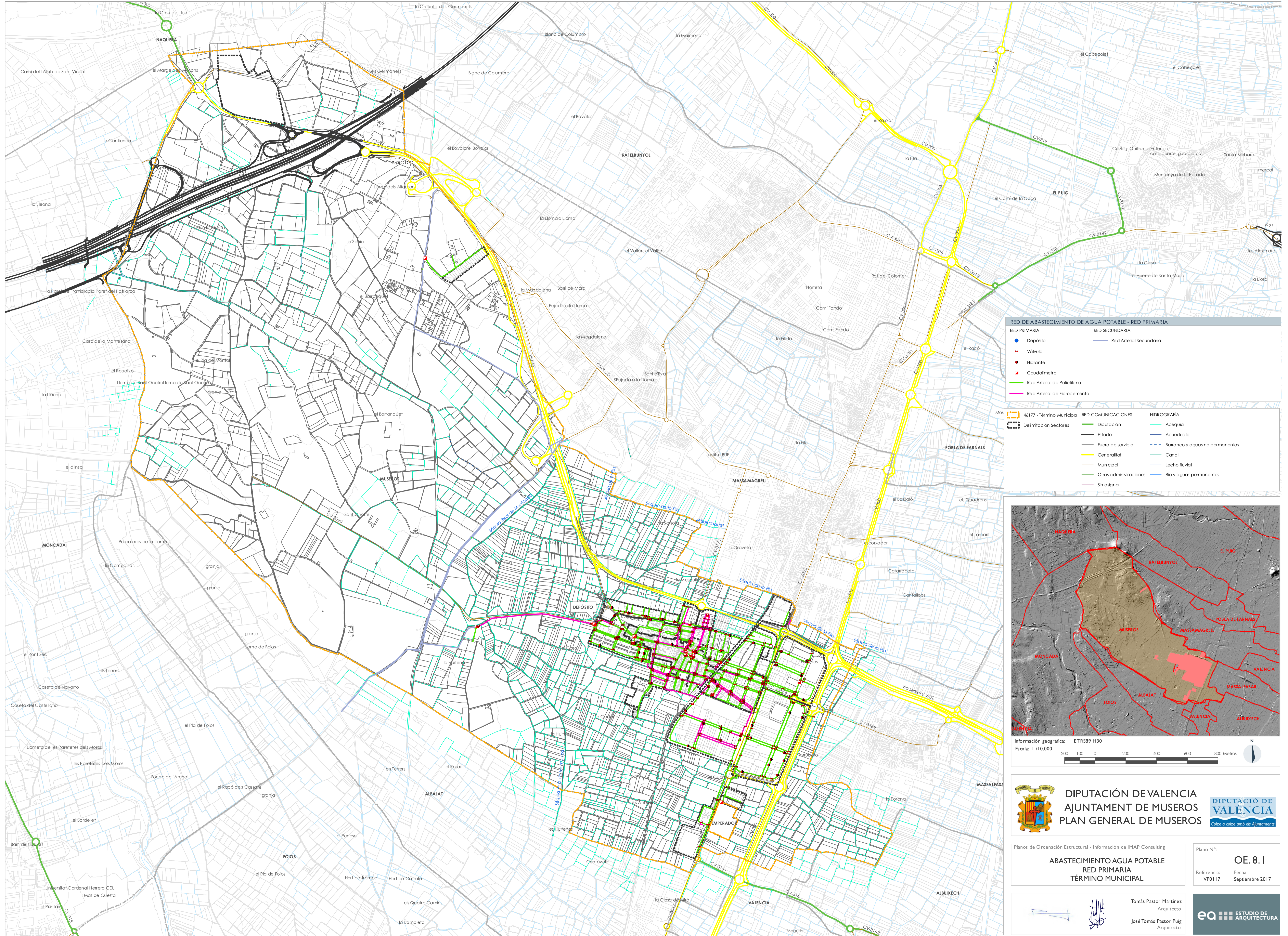


DIPUTACIÓN DE VALENCIA
AJUNTAMENT DE MUSEROS
PLAN GENERAL DE MUSEROS

DIPUTACIÓ DE VALÈNCIA
Calze a calze amb els Ajuntaments

| | |
|----------------------------------|--|
| Planos de Ordenación Estructural | Plano N°: |
| DELIMITACIÓN SECTORES | OE. 7.1 |
| | Referencia: VP0117 Fecha: Septiembre 2017 |

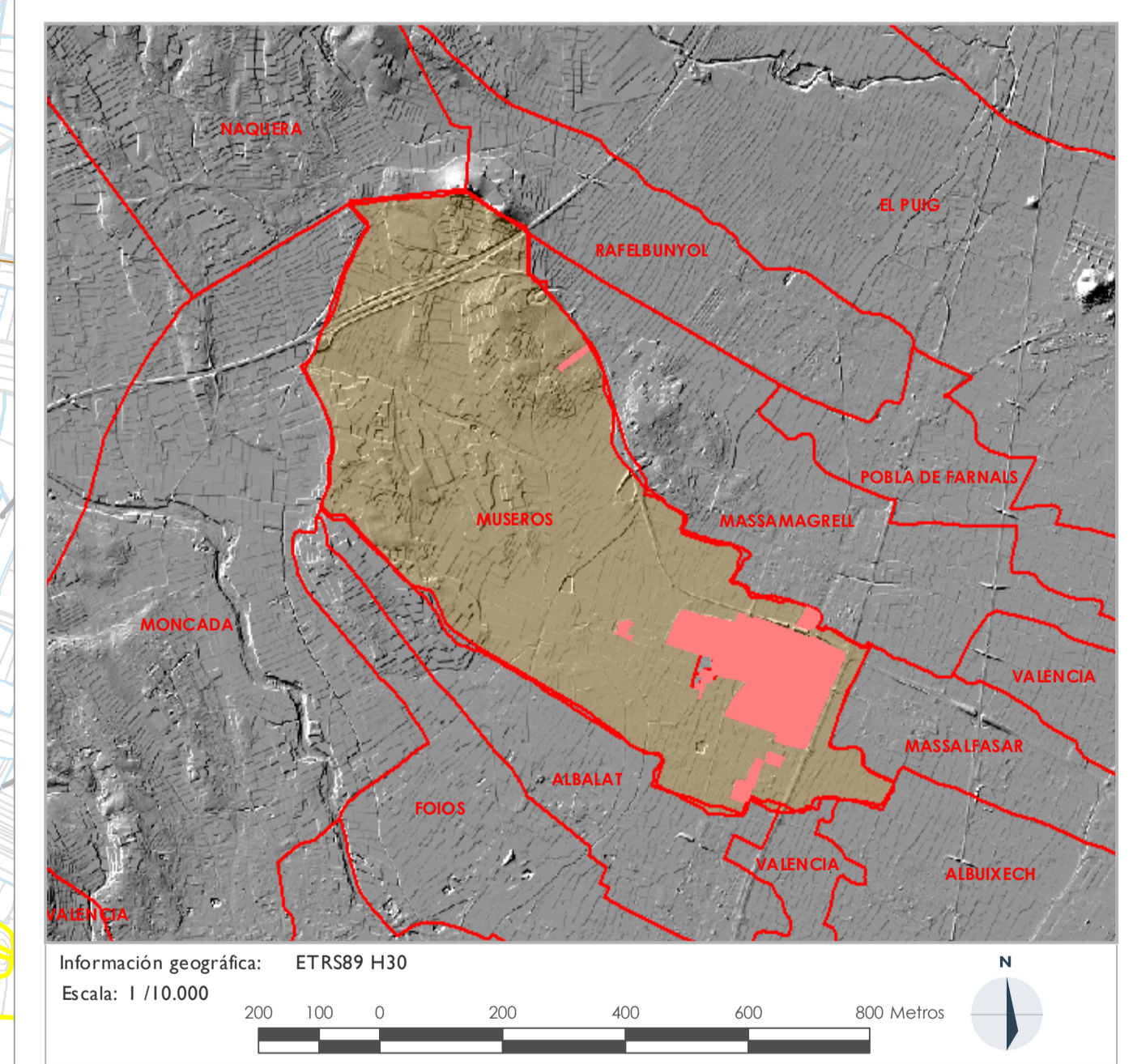
| | |
|---|--|
| <p>Tomás Pastor Martínez Arquitecto</p> | <p>ea ESTUDIO DE ARQUITECTURA</p> |
|---|--|



RED DE ABASTECIMIENTO DE AGUA POTABLE - RED PRIMARIA

| RED PRIMARIA | RED SECUNDARIA | RED COMUNICACIONES | HIDROGRAFÍA |
|--------------------------------|---------------------------|--------------------------|-----------------------------------|
| ● Depósito | — Red Arterial Secundaria | — Diputación | — Acequia |
| • Válvula | | — Estado | — Acueducto |
| • Hidrante | | — Fuera de servicio | — Barranco y aguas no permanentes |
| ■ Caudalímetro | | — Generalitat | — Canal |
| — Red Arterial de Polietileno | | — Municipal | — Lecho fluvial |
| — Red Arterial de Fibrocemento | | — Otras administraciones | — Río y aguas permanentes |
| | | — Sin asignar | |

Mos: 46177 - Término Municipal
 Delimitación Sectores



DIPUTACIÓN DE VALENCIA
AJUNTAMENT DE MUSEROS
PLAN GENERAL DE MUSEROS

Planos de Ordenación Estructural - Información de IMAP Consulting

ABASTECIMIENTO AGUA POTABLE
RED PRIMARIA
TÉRMINO MUNICIPAL

Plano N°: **OE. 8.1**
 Referencia: VP0117
 Fecha: Septiembre 2017

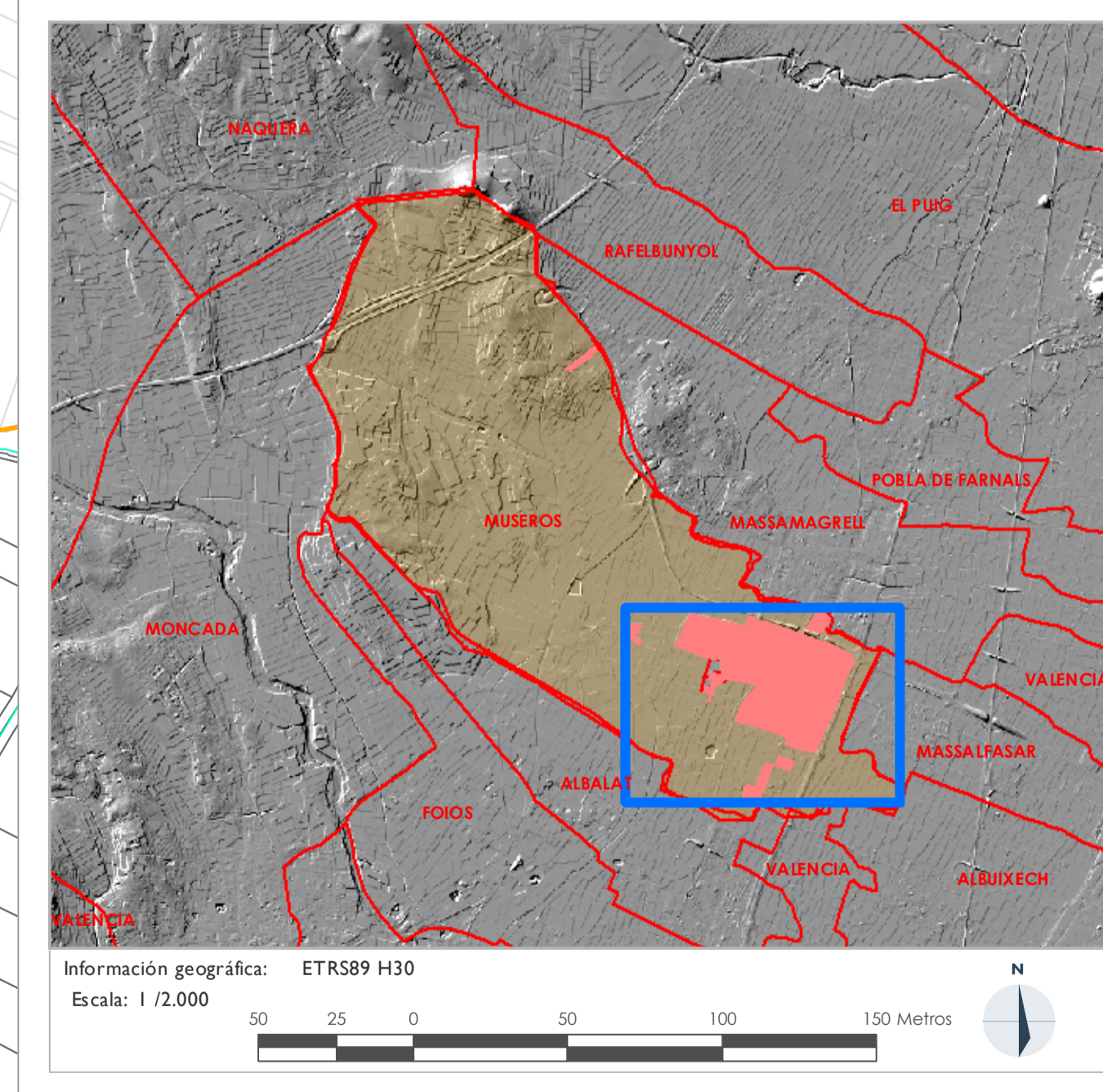
Tomás Pastor Martínez
 Arquitecto
 José Tomás Pastor Puig
 Arquitecto

ea ESTUDIO DE ARQUITECTURA



RED DE ABASTECIMIENTO DE AGUA POTABLE - RED PRIMARIA

| | | |
|------------------------------------|------------------------|--------------------------------|
| Depósito | Diputación | Hidrografía |
| Válvula | Estado | Acequia |
| Hidrante | Fuera de servicio | Acueducto |
| Caudalímetro | Generalitat | Baranco y aguas no permanentes |
| Red Antigua de Potabilización | Municipal | Canal |
| Red Antigua de Fibrocemento | Otras administraciones | Lecho fluvial |
| 46177 - Término Municipal | Sin asignar | Río y aguas permanentes |
| Delimitación Sectores | | |
| Delimitación Zona Nueva Desarrollo | | |



DIPUTACIÓN DE VALENCIA
AJUNTAMENT DE MUSEROS
PLAN GENERAL DE MUSEROS

DIPUTACIÓ DE VALENCIA
Cota a cotar amb el Ajuntament

Plano de Ordenación Estructural - Información de IPAP Consulting

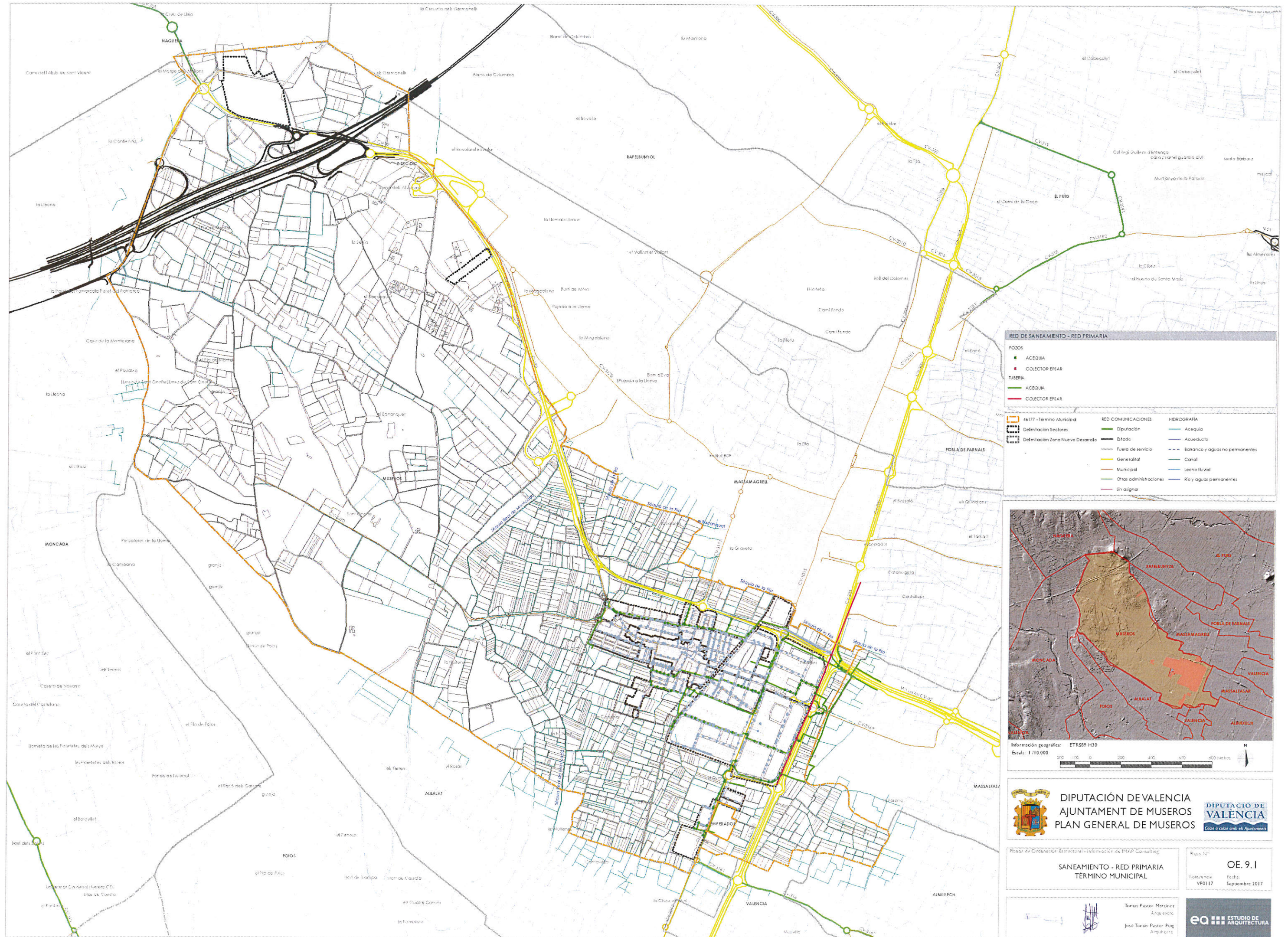
ABASTECIMIENTO AGUA POTABLE
RED PRIMARIA
CASCO URBANO

Plano N°: **OE. 8.2**
Referencia: VPO117 Fecha: Septiembre 2017

Tomás Pastor Martínez
Arquitecto

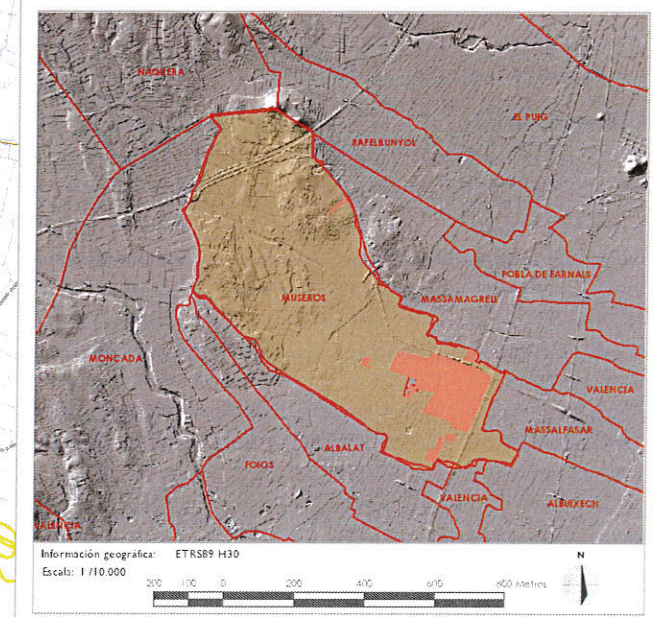
Jose Tomás Pastor Puig
Arquitecto

ea ESTUDIO DE ARQUITECTURA



RED DE SANEAMIENTO - RED PRIMARIA

| | | | |
|------------------|------------------|---------------------------|-----------------------------------|
| POZOS | TUBERIA | RED COMUNICACIONES | HIDROGRAFIA |
| ● ACEQUIA | — ACEQUIA | — Diputación | — Acequia |
| ● COLECTOR EPSAR | — COLECTOR EPSAR | — Estado | — Acueducto |
| | | — Fuera de servicio | — Barranco y aguas no permanentes |
| | | — Generalitat | — Canal |
| | | — Municipal | — Lecho fluvial |
| | | — Otras administraciones | — Río y aguas permanentes |
| | | — Sin asignar | |



DIPUTACIÓN DE VALENCIA
AJUNTAMENT DE MUSEROS
PLAN GENERAL DE MUSEROS

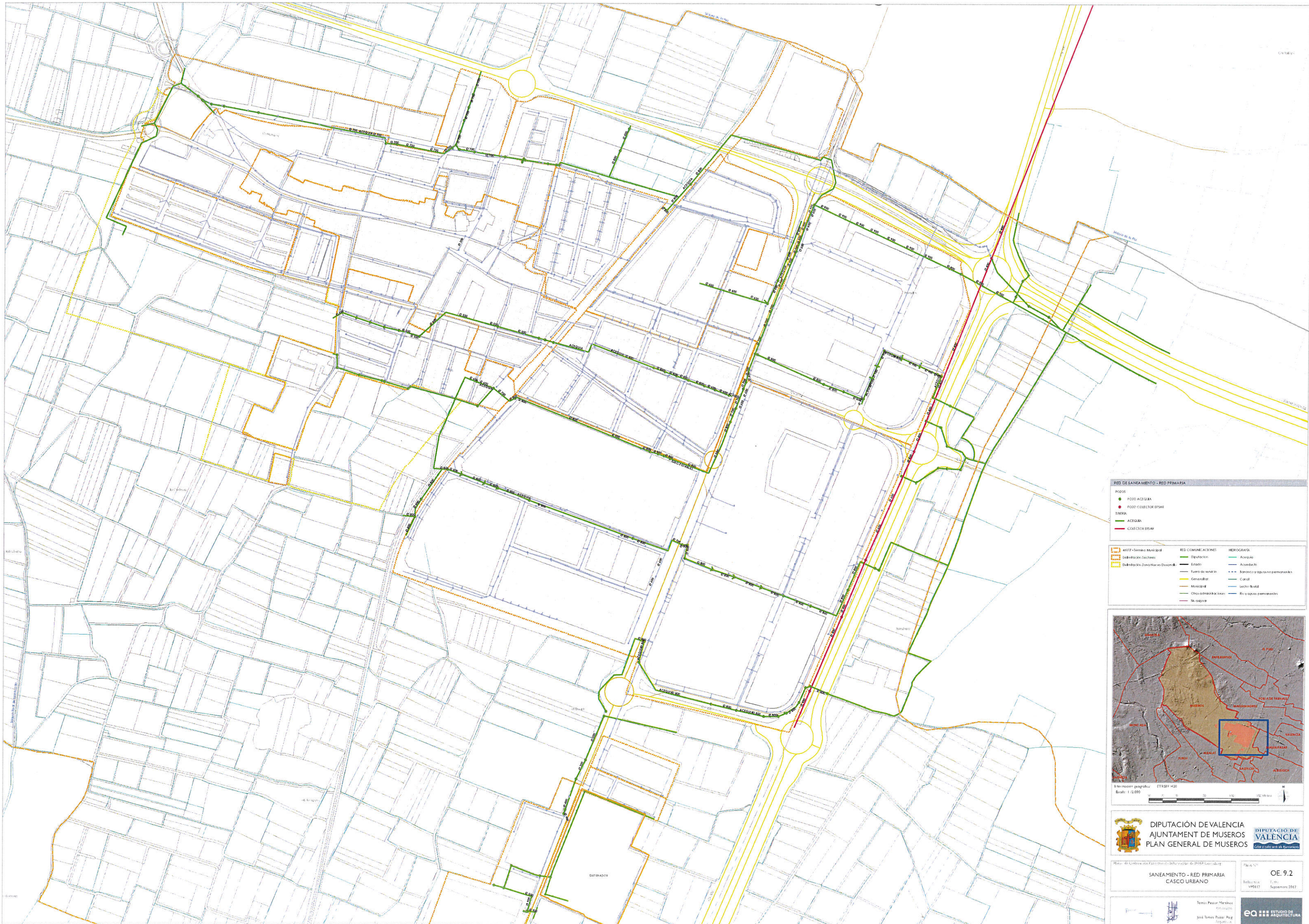
Plànol de Ordenació i Estructura - Informació de l'ISAP Consulting

SANEAMIENTO - RED PRIMARIA
TERMINO MUNICIPAL

Plano N° **OE. 9.1**
Referencia: VP0117 Fecha: Septiembre 2017

Tomas Pastor Martínez Arquitecto
Jose Tomás Pastor Puga Arquitecto

ea ESTUDIO DE ARQUITECTURA



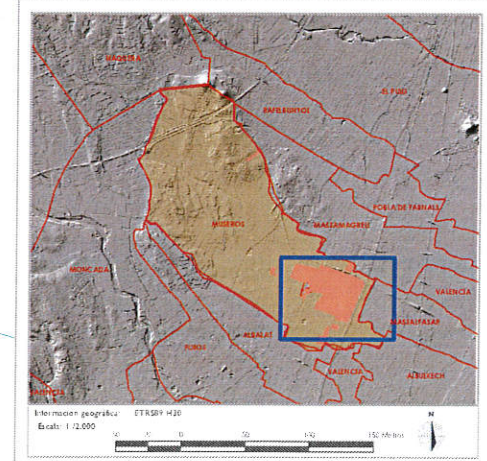
RED DE SANEAMIENTO - RED PRIMARIA

| | | |
|-----------|-----------------|----------------------|
| ● POZO | ● POZO ACEQUIA | ● POZO COLECTOR EPAS |
| — ACEQUIA | — COLECTOR EPAS | |

| | | |
|-----------------------------|-----------------------------|-----------------------------|
| — 40/17 - Termino Municipal | — 40/17 - Termino Municipal | — 40/17 - Termino Municipal |
| — 40/17 - Zona Nueva Dorsal | — 40/17 - Zona Nueva Dorsal | — 40/17 - Zona Nueva Dorsal |

| | | |
|-----------------------------|-----------------------------|-----------------------------|
| — 40/17 - Termino Municipal | — 40/17 - Termino Municipal | — 40/17 - Termino Municipal |
| — 40/17 - Zona Nueva Dorsal | — 40/17 - Zona Nueva Dorsal | — 40/17 - Zona Nueva Dorsal |

| | | |
|-----------------------------|-----------------------------|-----------------------------|
| — 40/17 - Termino Municipal | — 40/17 - Termino Municipal | — 40/17 - Termino Municipal |
| — 40/17 - Zona Nueva Dorsal | — 40/17 - Zona Nueva Dorsal | — 40/17 - Zona Nueva Dorsal |




DIPUTACIÓN DE VALENCIA
AJUNTAMENT DE MUSEROS
PLAN GENERAL DE MUSEROS

Plan de Urbanisme i Infraestructures (PIU) - MAP General
SANEAMIENTO - RED PRIMARIA CASCO URBANO

Tercer Pasador: Museros
 Autor: José Tomás Pastor Puga
 Fecha: Septiembre 2017

OE. 9.2
 Septiembre 2017


EQ ESTUDIO DE ARQUITECTURA