

# EXCMO. AYUNTAMIENTO DE MUSEROS

## PLAN GENERAL ESTRUCTURAL DE MUSEROS (PROPUESTA FINAL DEL PLAN GENERAL)

### DILIGENCIA DE SECRETARIA:

La extiendo yo, la Secretaria General del Ayuntamiento de Museros, para hacer constar que el presente documento, *firmado, foliado y diligenciado electrónicamente*, coincide enteramente con el que consta en el expediente original del Plan General Estructural de Museros, propuesta final del Plan General, que se tramita en este Ayuntamiento de Museros. Y para que así conste, expido la presente en Museros, con fecha al margen.

Documento firmado electrónicamente.

La Secretaria General.


Fdo. Araceli Martín Blasco.

VOLUMEN III  
Documentación con Eficacia Normativa



ABRIL 2019





# EXCMO. AYUNTAMIENTO DE MUSEROS

PLAN GENERAL ESTRUCTURAL DE MUSEROS  
(PROPUESTA FINAL DEL PLAN GENERAL)



VOLUMEN III  
Documentación con Eficacia Normativa  
III-3. PLANOS DE ORDENACIÓN  
ESTRUCTURAL

ABRIL 2019





DETALLE CASCO URBANO



**INFRAESTRUCTURA VERDE - DETALLE CASCO URBANO**

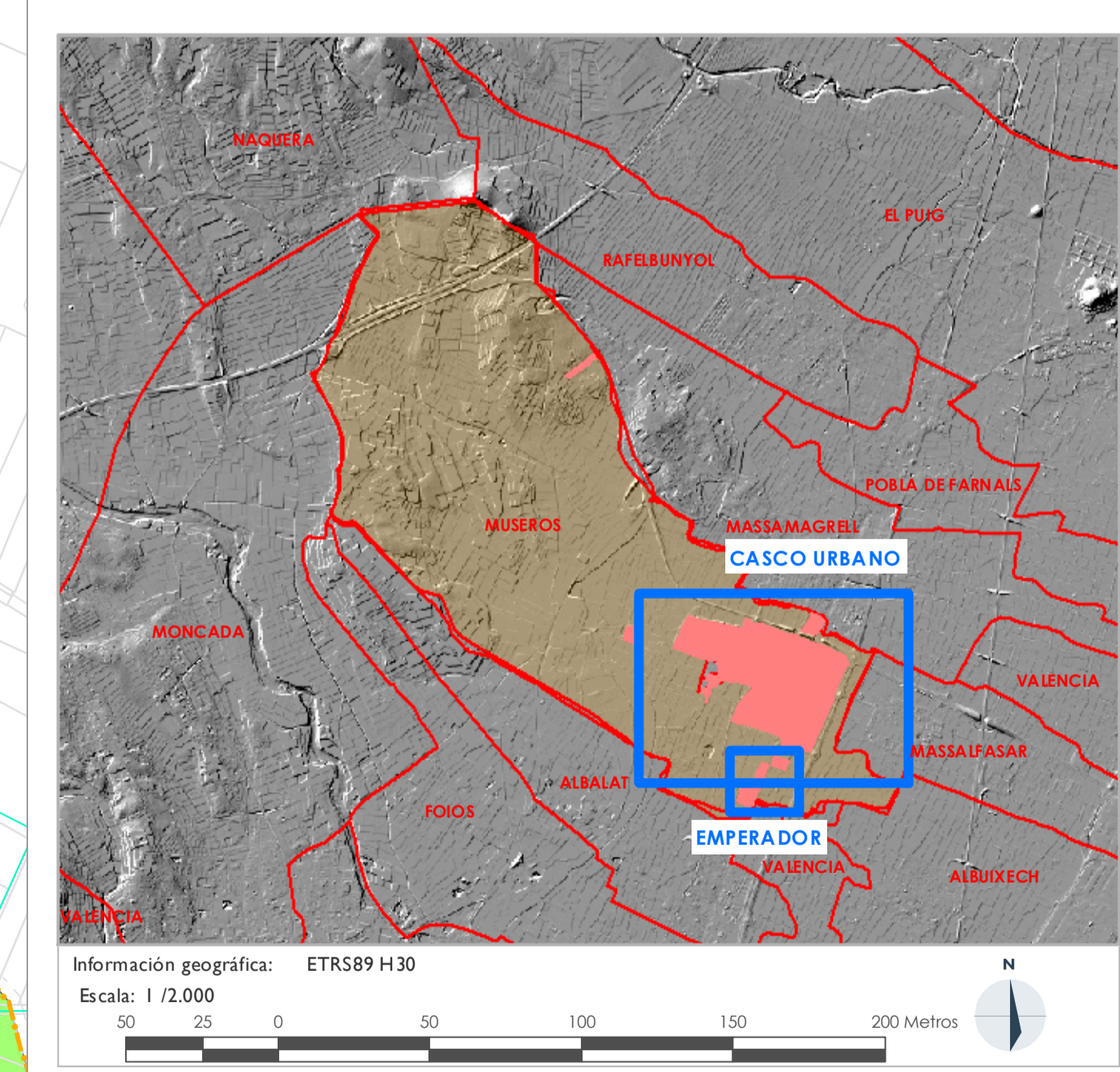
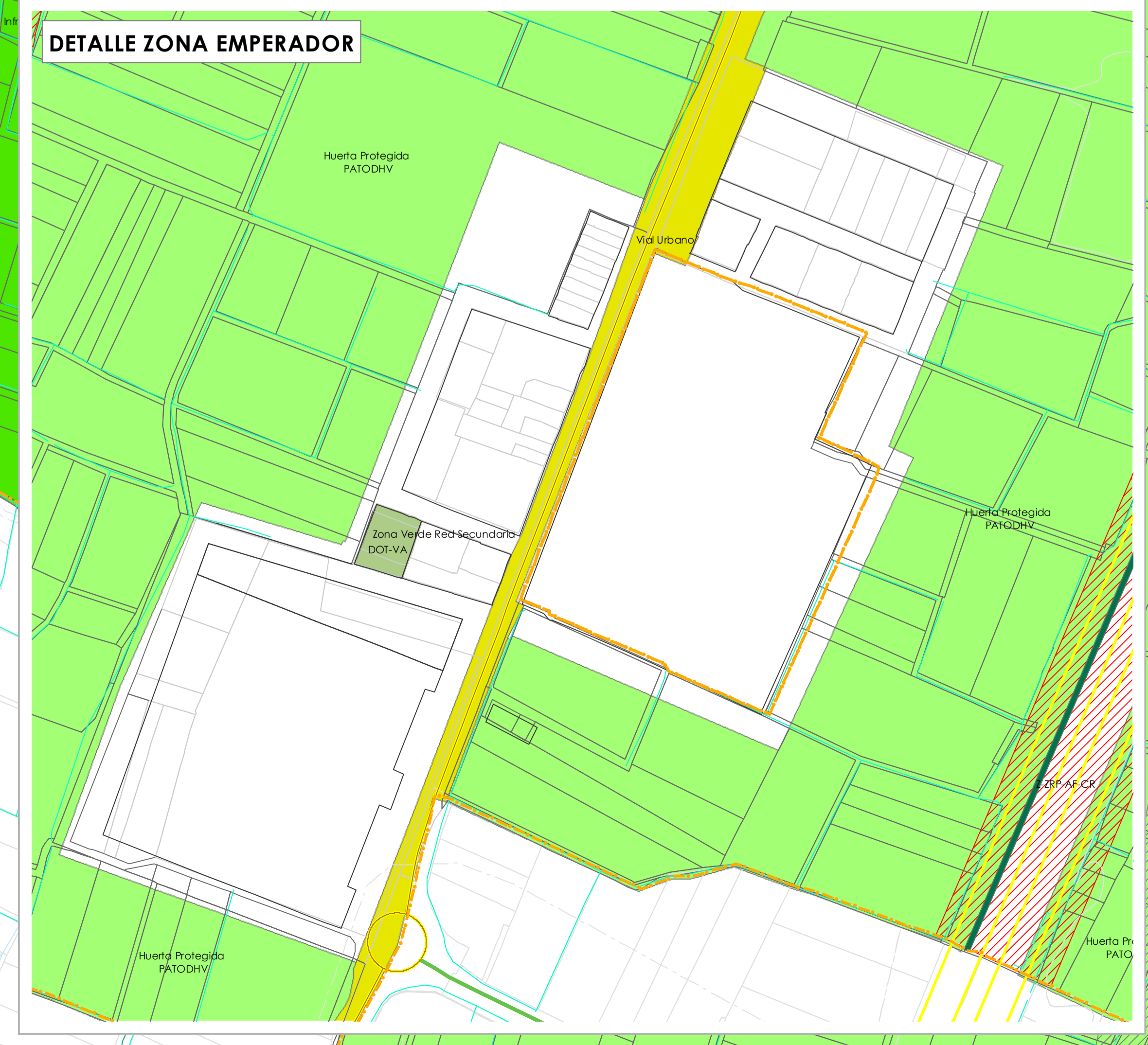
	Espacios Naturales		Acequia
	Infraestructura Verde Local		Acueducto
	Huerta Protegida PATODHV		Barranco y aguas no permanentes
	Vial Urbano		Canal
	Zona Verde en Red Primaria		Lecho fluvial
	Zona Verde en Red Secundaria		Río y aguas permanentes
	Zona Verde en Zona Rural Protegida		

**AFECCIONES VÍAS**

	Alecciones FGV (2.28P-AF-TR)
	Alecciones Carretera (2.28P-AF-CR)
	Vías Pecuarias (2.28P-AF-DP)
	Vías Pecuarias
	Zona Rural Protegida - Cauces (2.28P-AF-HD)

**RED COMUNICACIONES**

	46177 - Término Municipal		Acacia
	Diputación		Acueducto
	Estado		Barranco y aguas no permanentes
	Fuera de servicio		Canal
	Generalitat		Lecho fluvial
	Municipal		Río y aguas permanentes
	Otras administraciones		
	Sin asignar		



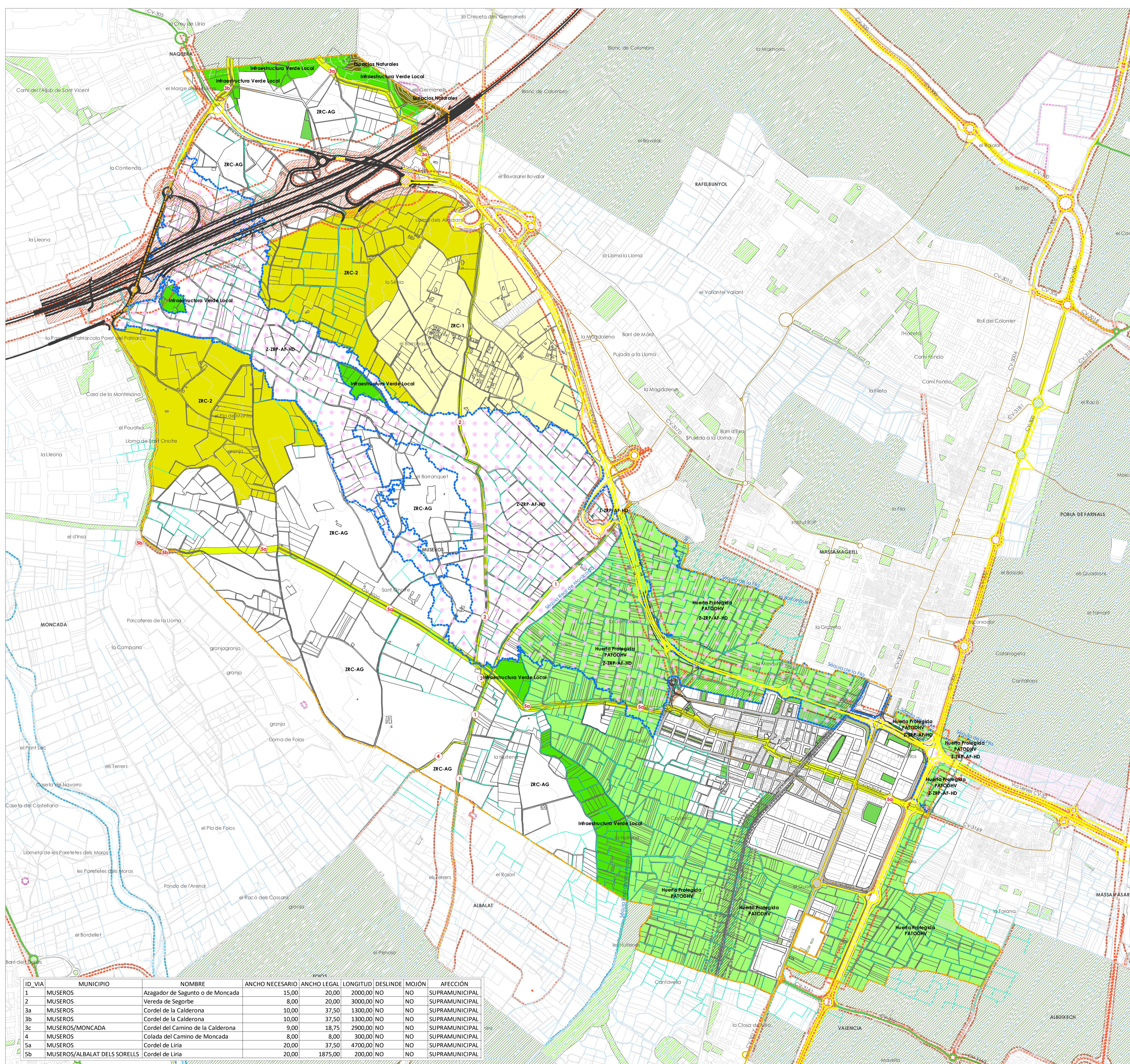
DIPUTACIÓN DE VALENCIA  
AJUNTAMENT DE MUSEROS  
PLAN GENERAL DE MUSEROS  
(Propuesta Final del Plan General)

Plano de Ordenación Estructural  
**INFRAESTRUCTURA VERDE (Casco Urbano)**

Plano N.º: OE.01.2  
Referencia: VP0117  
Fecha: Abril 2019

Tomás Pastor Martínez  
Arquitecto  
José Tomás Pastor Puig  
Arquitecto

ea ESTUDIO DE ARQUITECTURA



**INFRAESTRUCTURA VERDE**

**ZONA RURAL PROTEGIDA**

- Espacios Naturales
- Huerta Protegida PATODHV
- Infraestructura Verde Local
- Vial Urbano
- Zona Verde en Zona Rural Protegida
- Zona Verde en Red Primaria
- Zona Verde en Red Secundaria

**ZONA RURAL COMÚN**

- Zona Rural Común - Agropecuario (ZRC-AG)
- Zona Rural Común - Compatible Actividades Económicas (ZRC-1)
- Zona Rural Común - Compatible Viviendas (ZRC-2)
- Zona Rural Protegida - Cauces (ZRP-AF-HD)

**Zona Rural Protegida - Afección Carreteras (ZRP-AF-CR)**

- ZRP-AF-CR - Arcén
- ZRP-AF-CR - Talud
- ZRP-AF-CR - Dominio Público
- ZRP-AF-CR - Servidumbre
- ZRP-AF-CR - Afección
- ZRP-AF-CR - Protección
- ZRP-AF-CR - Límite Edificación

**Zona Rural Protegida - Afección Ferrocarril (ZRP-AF-TR)**

- ZRP-AF-TR - Límite Explanación
- ZRP-AF-TR - Dominio Público
- ZRP-AF-TR - Protección
- ZRP-AF-TR - Límite Edificación

**INFRAESTRUCTURA VERDE COLINDANTES**

**ZONA VERDE COLINDANTES**

- Zonas Verdes Colindantes
- Zonas Verdes Colindantes
- Pendiente Sentencia

**ZONA NO URBANIZABLE COLINDANTES**

- Forestal Colindantes (ZRC-FO)
- Municipal Colindantes (ZRP-NA-MU)
- Riesgos Colindantes (ZRP-RI)

**ZONA RURAL PROTEGIDA - AFECCIONES COLINDANTES**

- Afección Cauces (ZRP-AF-CA)
- Afección Carreteras (ZRP-AF-CR)
- Afección Dominio Pecuario (ZRP-AF-DP)
- Afección Otras (ZRP-AF-OT)

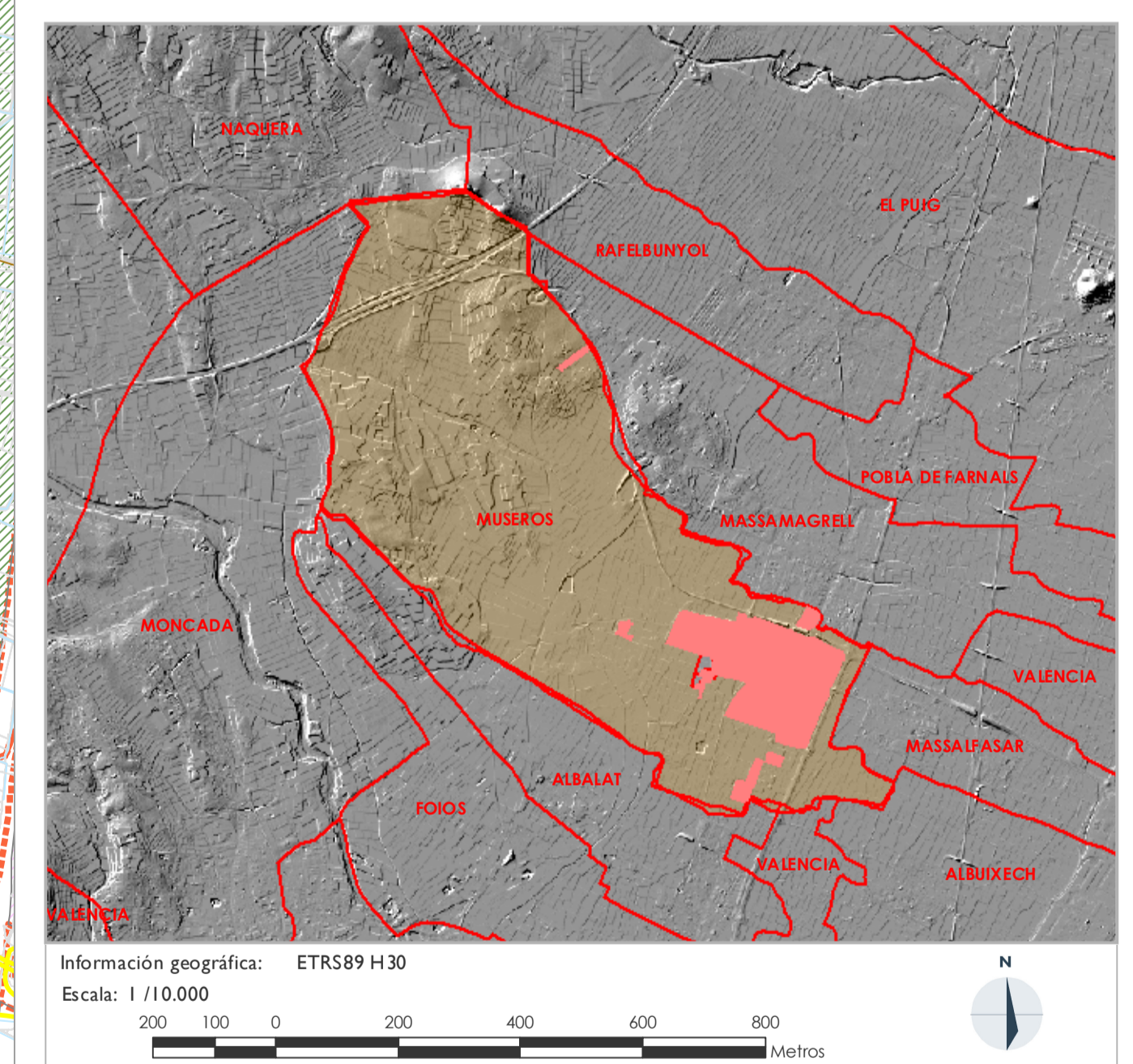
**HIDROGRAFÍA**

- Acequia
- Acueducto
- Barranco y aguas no permanentes
- Canal
- Lecho fluvial
- Río y aguas permanentes

**RED COMUNICACIONES**

- Diputación
- Estado
- Fuera de servicio
- Generalitat
- Municipal
- Otras administraciones
- Sin asignar

**46177 - Término Municipal**



**DIPUTACIÓN DE VALENCIA**  
**AJUNTAMENT DE MUSEROS**  
**PLAN GENERAL DE MUSEROS**  
(Propuesta Final del Plan General)

**DIPUTACIÓ DE VALÈNCIA**  
Calze a calze amb els Ajuntaments

ID_VIA	MUNICIPIO	NOMBRE	ANCHO NECESARIO	ANCHO LEGAL	LONGITUD	DESINDE	MOJÓN	AFECCIÓN
1	MUSEROS	Azagador de Sagunto o de Moncada	15,00	20,00	2000,00	NO	NO	SUPRAMUNICIPAL
2	MUSEROS	Vereda de Segorbe	8,00	20,00	3000,00	NO	NO	SUPRAMUNICIPAL
3a	MUSEROS	Cordel de la Calderona	10,00	37,50	1300,00	NO	NO	SUPRAMUNICIPAL
3b	MUSEROS	Cordel de la Calderona	10,00	37,50	1300,00	NO	NO	SUPRAMUNICIPAL
3c	MUSEROS/MONCADA	Cordel del Camino de la Calderona	9,00	18,75	2900,00	NO	NO	SUPRAMUNICIPAL
4	MUSEROS	Colada del Camino de Moncada	8,00	8,00	300,00	NO	NO	SUPRAMUNICIPAL
5a	MUSEROS	Cordel de Liria	20,00	37,50	4700,00	NO	NO	SUPRAMUNICIPAL
5b	MUSEROS/ALBALAT DELS SORELLS	Cordel de Liria	20,00	1875,00	200,00	NO	NO	SUPRAMUNICIPAL

Planos de Ordenación Estructural:  
**INFRAESTRUCTURA VERDE**  
(Término Municipal)

Plano Nº:  
**OE.01**

Referencia:  
VP0117

Fecha:  
Abril 2019

Tomás Pastor Martínez  
Arquitecto

José Tomás Pastor Puig  
Arquitecto

**ea** ESTUDIO DE ARQUITECTURA