

EXCMO. AYUNTAMIENTO DE MUSEROS

PLAN GENERAL ESTRUCTURAL DE MUSEROS (PROPUESTA FINAL DEL PLAN GENERAL)

DILIGENCIA DE SECRETARIA:

La extiendo yo, la Secretaria General del Ayuntamiento de Museros, para hacer constar que el presente documento, *firmado, foliado y diligenciado electrónicamente*, coincide enteramente con el que consta en el expediente original del Plan General Estructural de Museros, propuesta final del Plan General, que se tramita en este Ayuntamiento de Museros. Y para que así conste, expido la presente en Museros, con fecha al margen.

Documento firmado electrónicamente.

La Secretaria General.


Fdo. Araceli Martín Blasco.



VOLUMEN I Análisis y Diagnóstico territorial 2. PLANOS DE INFORMACIÓN

ABRIL 2019





EXCMO. AYUNTAMIENTO DE MUSEROS

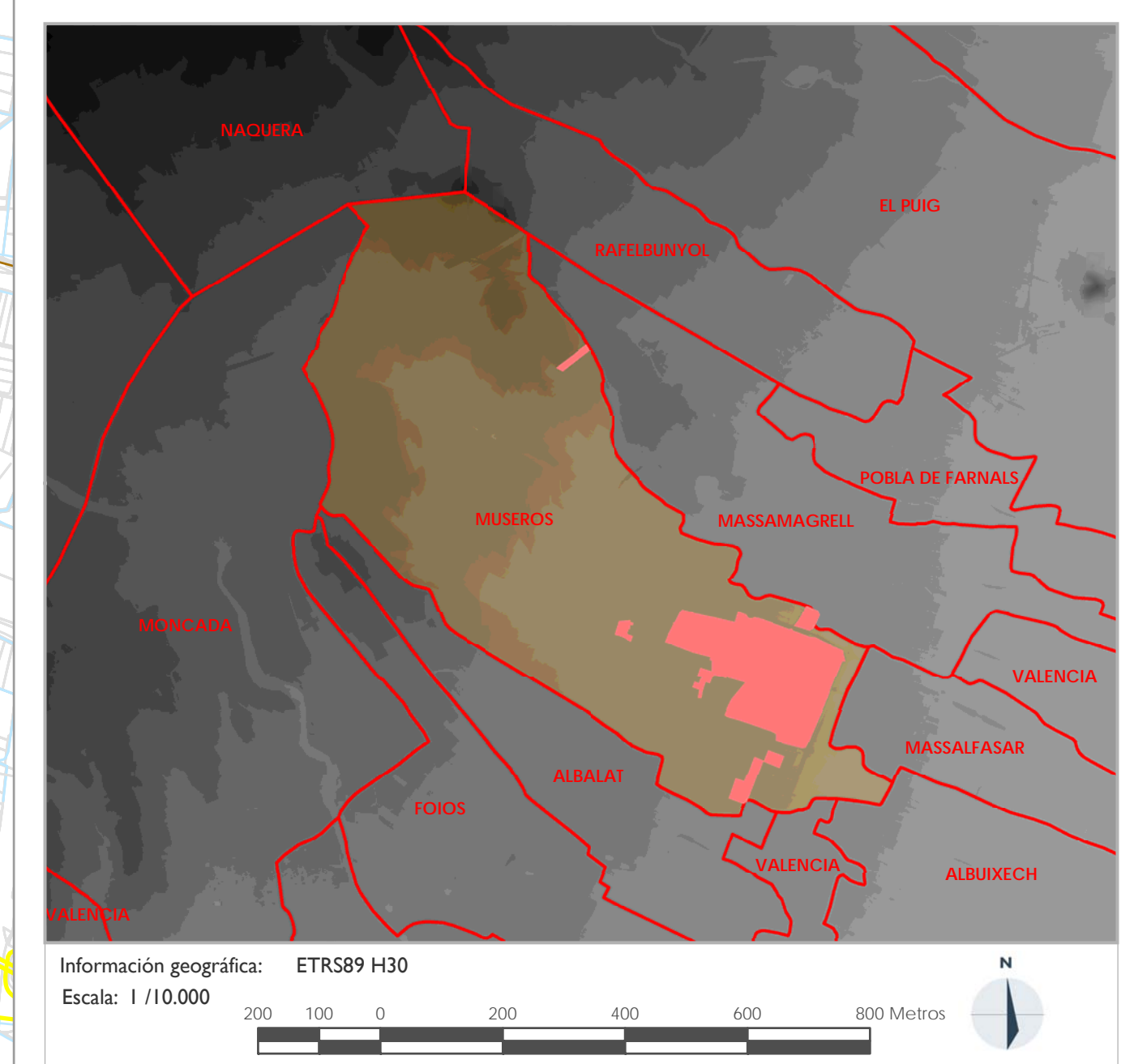
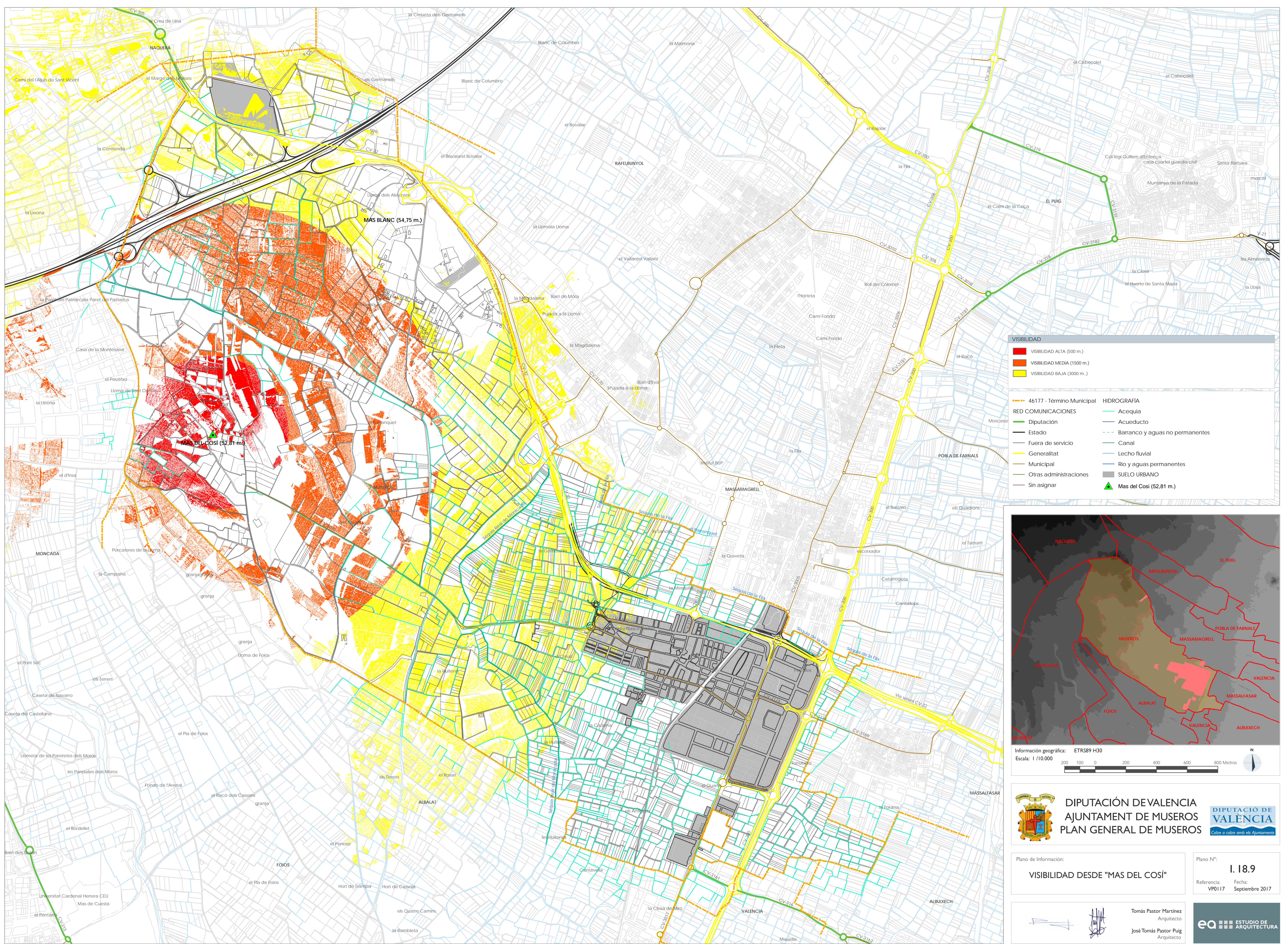
PLAN GENERAL ESTRUCTURAL DE MUSEROS
(PROPUESTA FINAL DEL PLAN GENERAL)



VOLUMEN I
Análisis y Diagnóstico territorial
I-2. 4. PLANOS DE INFORMACIÓN
PAISAJE

ABRIL 2019

ea ESTUDIO DE
ARQUITECTURA



DIPUTACIÓN DE VALENCIA
AJUNTAMENT DE MUSEROS
PLAN GENERAL DE MUSEROS

Plano de Información:
VISIBILIDAD DESDE "MAS DEL COSÍ"

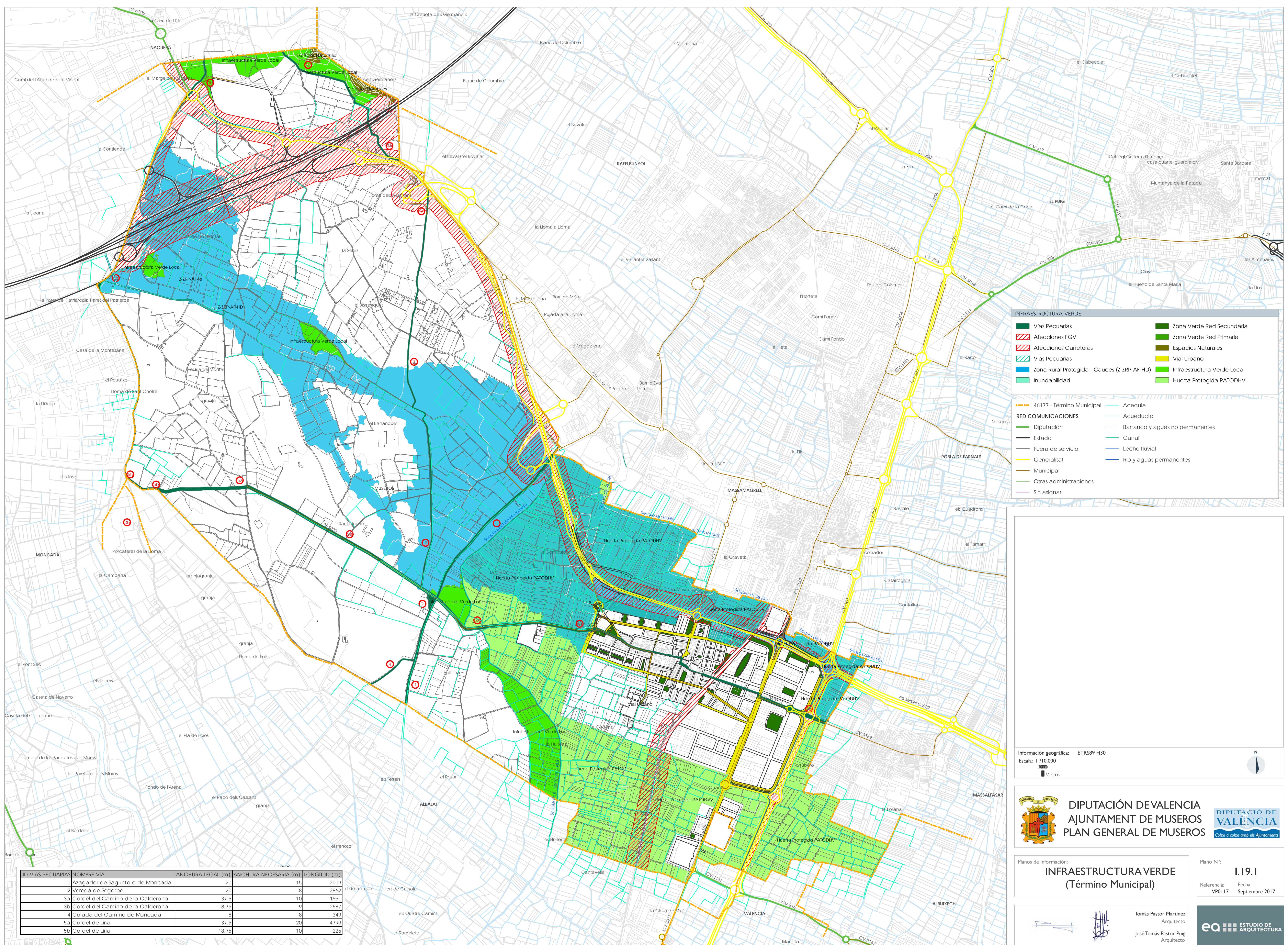
Plano N°:
I. 18.9

Referencia:
VP0117

Fecha:
Septiembre 2017

Tomás Pastor Martínez
Arquitecto

José Tomás Pastor Puig
Arquitecto



INFRAESTRUCTURA VERDE

- Vias Pecuarías
- Afecciones FGV
- Afecciones Carreteras
- Vias Pecuarías
- Zona Rural Protegida - Cauces (Z-RP-AF-HD)
- Inundabilidad
- Zona Verde Red Secundaria
- Zona Verde Red Primaria
- Espacios Naturales
- Vial Urbano
- Infraestructura Verde Local
- Huerta Protegida PATODHV

RED COMUNICACIONES

- 46177 - Término Municipal
- Diputación
- Estado
- Fuera de servicio
- Generalitat
- Municipal
- Otras administraciones
- Sin asignar
- Acequia
- Acueducto
- Barranco y aguas no permanentes
- Canal
- Lecho fluvial
- Rio y aguas permanentes

Información geográfica: ETRS89 H30
 Escala: 1/10.000
 Metros

DIPUTACIÓN DE VALENCIA
 AJUNTAMENT DE MUSEROS
 PLAN GENERAL DE MUSEROS

Planos de Información:
INFRAESTRUCTURA VERDE
 (Término Municipal)

Plano N°: **1.19.1**
 Referencia: VP0117 Fecha: Septiembre 2017

ID VIAS PECUARIAS	NOMBRE VIA	ANCHURA LEGAL (m)	ANCHURA NECESARIA (m)	LONGITUD (m)
1	Azagador de Sagunto o de Moncada	20	15	2009
2	Vereda de Segorbe	20	8	2862
3a	Cordel del Camino de la Calderona	37.5	10	1551
3b	Cordel del Camino de la Calderona	18.75	9	2687
4	Colada del Camino de Moncada	8	8	349
5a	Cordel de Liria	37.5	20	4799
5b	Cordel de Liria	18.75	10	225

Tomás Pastor Martínez
 Arquitecto

José Tomás Pastor Puig
 Arquitecto

DETALLE CASCO URBANO

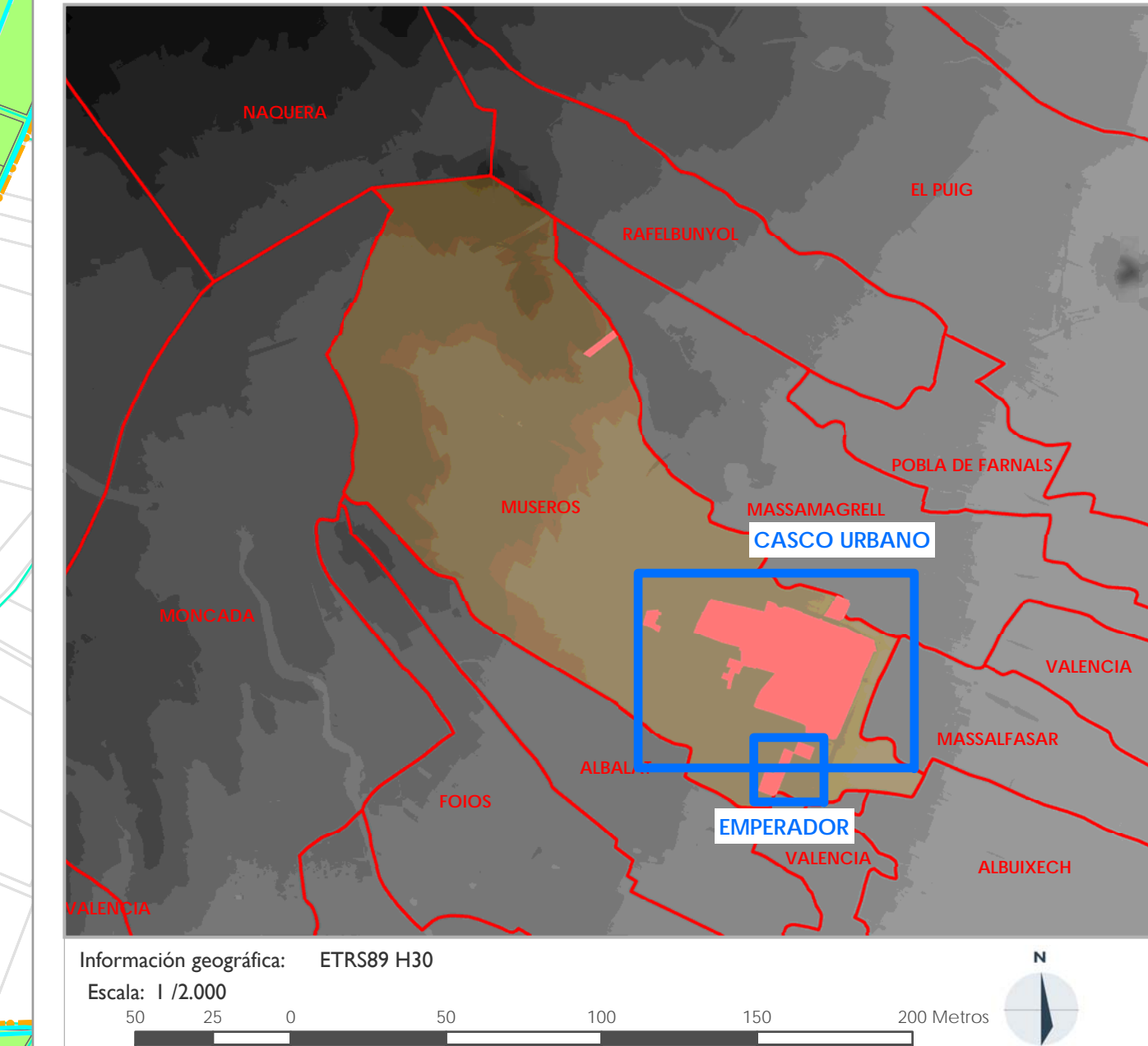
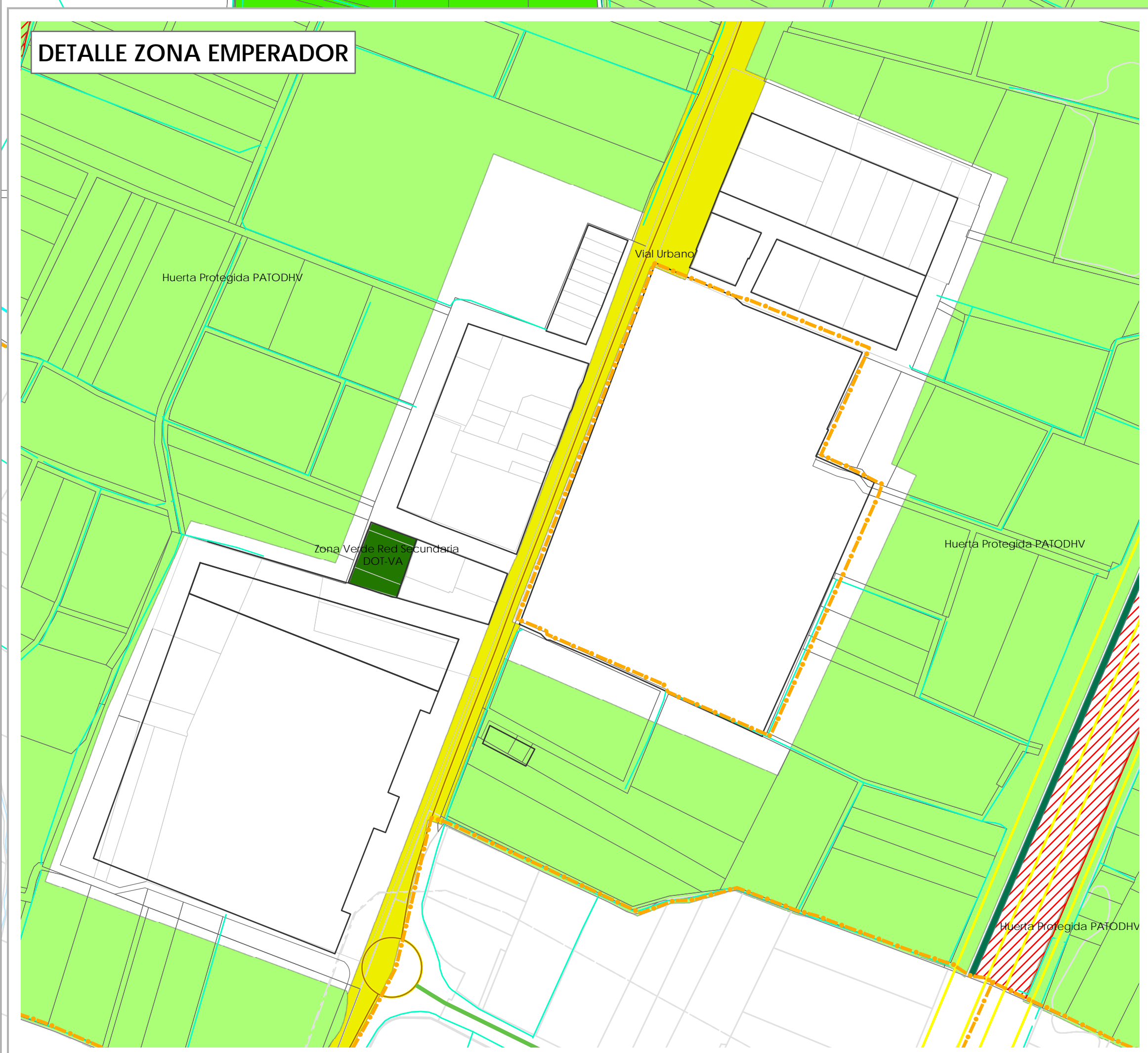


INFRAESTRUCTURA VERDE - DETALLE CASCO URBANO

	Vías Pecuarías		Zona Rural Protegida - Cauces (Z-RP-AF-HD)
	Afecciones FGV		Zona Rural Protegida - Inundabilidad (Z-RP-AF-R)
	Afecciones Cameteras		Zona Verde Red Secundaria
	Vías Pecuarías		Zona Verde Red Primaria
	Zona Rural Protegida - Cauces (Z-RP-AF-HD)		Espacios Naturales
	Zona Rural Protegida - Inundabilidad (Z-RP-AF-R)		Vial Urbano
	Zona Verde Red Secundaria		Infraestructura Verde Local
	Zona Verde Red Primaria		Huerta Protegida PATODHV
	Espacios Naturales		

	46177 - Término Municipal		Acueducto
	RED COMUNICACIONES		Barranco y aguas no permanentes
	Diputación		Canal
	Estado		Lecho fluvial
	Fuera de servicio		Rio y aguas permanentes
	Generalitat		
	Municipal		
	Otras administraciones		
	Sin asignar		

DETALLE ZONA EMPERADOR



DIPUTACIÓN DE VALENCIA
AJUNTAMENT DE MUSEROS
PLAN GENERAL DE MUSEROS

Planos de Información:
INFRAESTRUCTURA VERDE (Casco Urbano)

Referencia: VP0117
 Fecha: Septiembre 2017

Plano N.º: **I.19.2**
 Tomàs Pastor Martínez
 Arquitecto
 Jose Tomàs Pastor Puig
 Arquitecto

ESTUDIO DE ARQUITECTURA