

EXCMO. AYUNTAMIENTO DE MUSEROS

PLAN GENERAL ESTRUCTURAL DE MUSEROS (PROPUESTA FINAL DEL PLAN GENERAL)

DILIGENCIA DE SECRETARIA:

La extiendo yo, la Secretaria General del Ayuntamiento de Museros, para hacer constar que el presente documento, *firmado, foliado y diligenciado electrónicamente*, coincide enteramente con el que consta en el expediente original del Plan General Estructural de Museros, propuesta final del Plan General, que se tramita en este Ayuntamiento de Museros. Y para que así conste, expido la presente en Museros, con fecha al margen.

Documento firmado electrónicamente.

La Secretaria General.


Fdo. Araceli Martín Blasco.



VOLUMEN I Análisis y Diagnóstico territorial 2. PLANOS DE INFORMACIÓN

ABRIL 2019





EXCMO. AYUNTAMIENTO DE MUSEROS

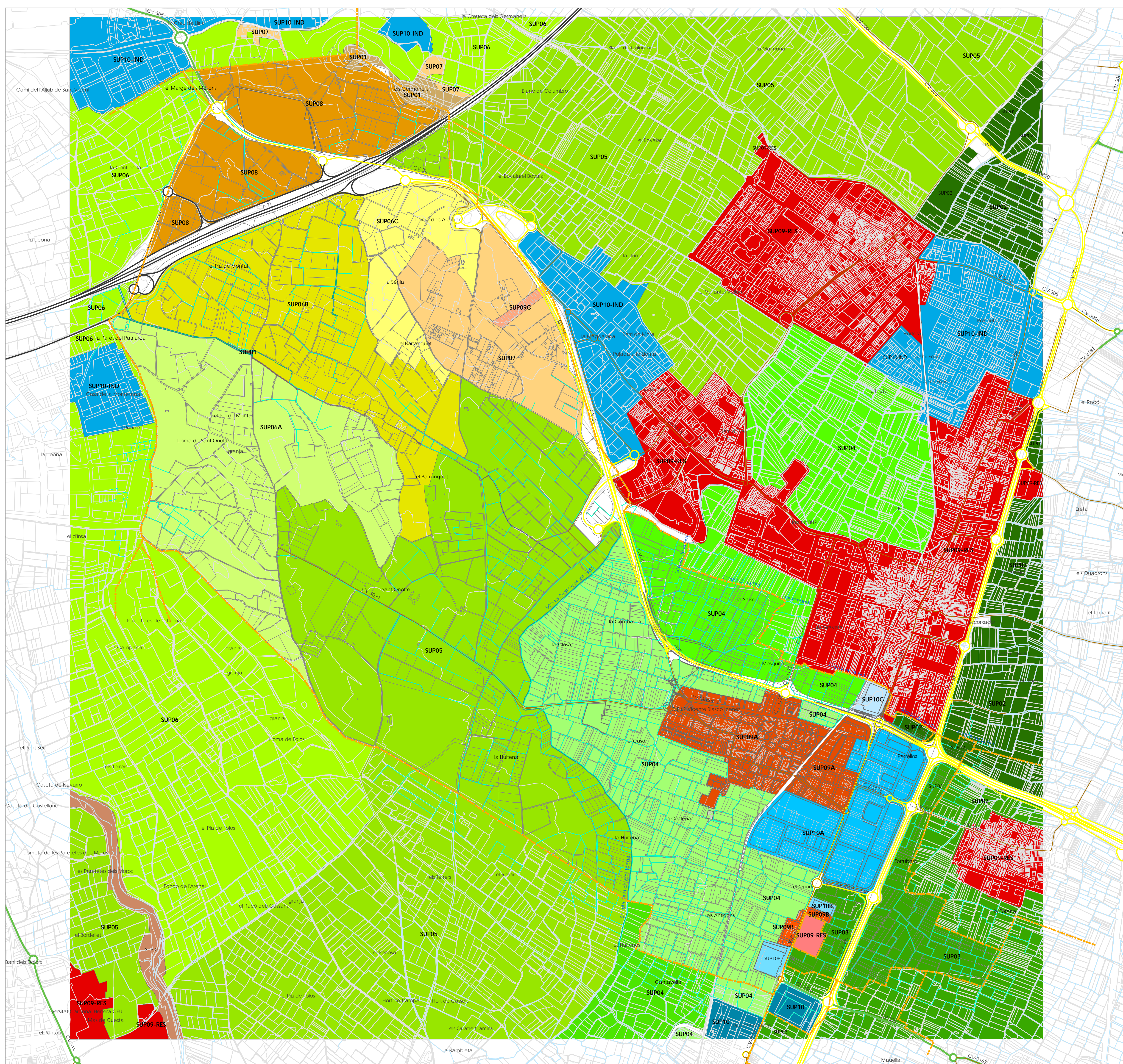
PLAN GENERAL ESTRUCTURAL DE MUSEROS
(PROPUESTA FINAL DEL PLAN GENERAL)



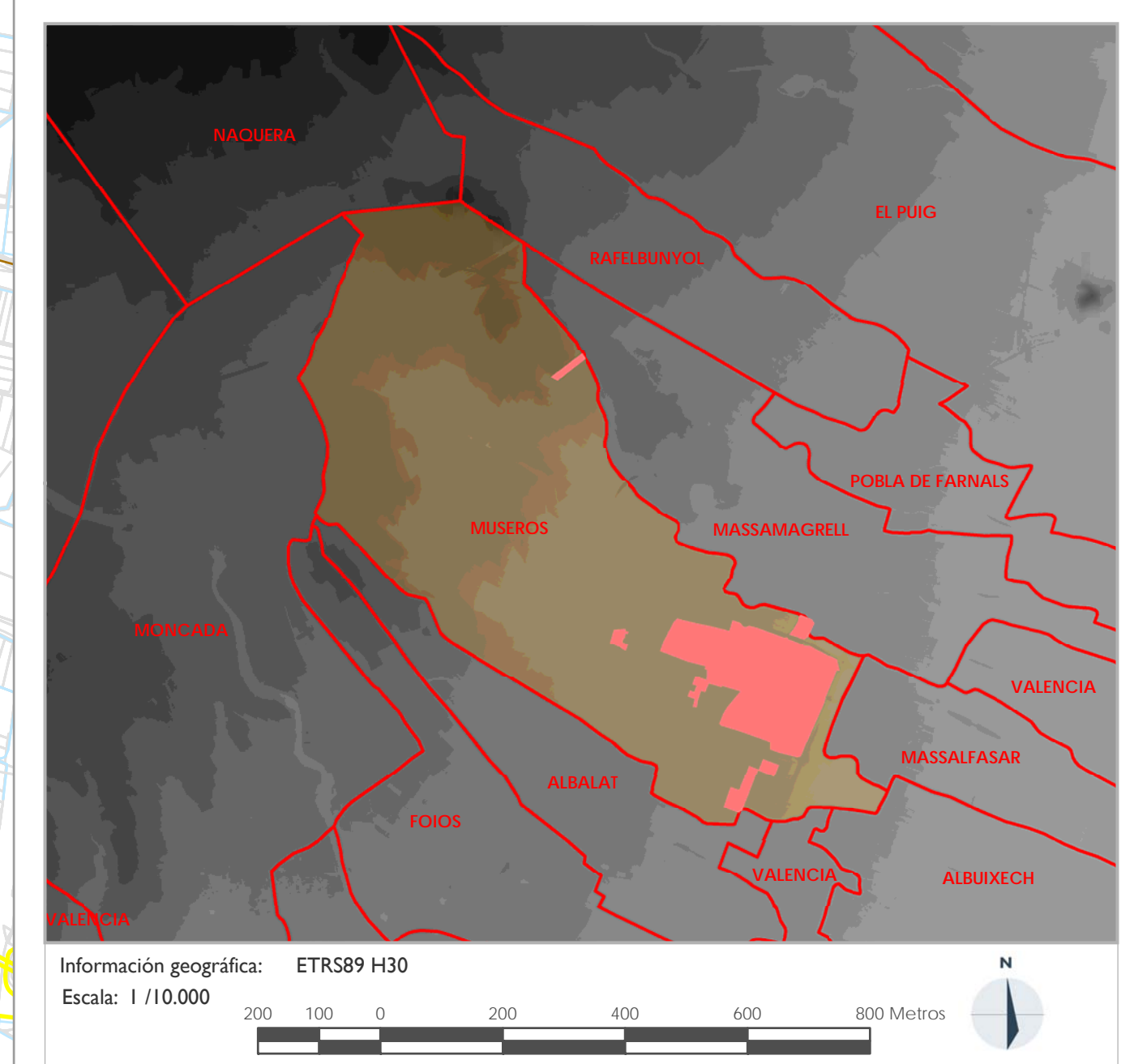
VOLUMEN I
Análisis y Diagnóstico territorial
I-2. 4. PLANOS DE INFORMACIÓN
PAISAJE

ABRIL 2019





- UNIDADES DE PAISAJE**
- PAISAJE NATURAL**
- SUP01 - BARRANC DE COTNA
 - SUP01 - BARRANCO DEL CARRAIKET
 - SUP01 - ELS GERMANELLS
- PAISAJE RURAL**
- SUP02 - HORTA DE LA ZONA CENTRA - REIAL SÈQUIA DE MONCADA
 - SUP03 - HORTA DE ALBUIXECH I MASSALFASSAR
 - SUP04 - HORTA DELS ALTERS DE LA REIAL SÈQUIA DE MONCADA
 - SUP04 - HORTA DELS ALTERS DE LA REIAL SÈQUIA DE MONCADA
 - SUP04 - HORTA DELS ARTERS DE LA REIAL SÈQUIA DE MONCADA
 - SUP05 - REGADIOS TRADICIONALES CON MOTOR Y/O SÈNIA
 - SUP06 - AGRÍCOLA ONDULADO
 - SUP06A - LLOMA DE SANT ONOFRE - LLOMETA DEL COSÍ
 - SUP06B - PLA DEL MONTAL
 - SUP06C - LLOMA DELS ALIACRANS
- PAISAJE RUR - URBANO ACTIVIDADES**
- SUP08 - NORTE A-7
- PAISAJE RUR - URBANO RESIDENCIAL**
- SUP07 - LLOMETA DEL POBLE
- PAISAJE URBANO ACTIVIDADES**
- SUP10 - INDUSTRIAL
 - SUP10 - IND - INDUSTRIAL
 - SUP10A - CASCO URBANO DE MUSEROS
 - SUP10B - CASCO URBANO JUNTO EMPERADOR
 - SUP10C - PRI AVDA. BARCELONA
- PAISAJE URBANO RESIDENCIAL**
- SUP09-RES - CASCO URBANO
 - SUP09-RES - CASCO URBANO DE EMPERADOR
 - SUP09A - CASCO URBANO DE MUSEROS
 - SUP09B - CASCO URBANO JUNTO EMPERADOR
 - SUP09C - URBANIZACIÓN "PINOSOL"
- 46177 - Término Municipal**
- RED COMUNICACIONES**
- Diputación
 - Estado
 - Fuera de servicio
 - Municipal
 - Otras administraciones
 - Sin asignar
- HIDROGRAFÍA**
- Acequia
 - Acueducto
 - Barranco y aguas no permanentes
 - Canal
 - Lecho fluvial
 - Rio y aguas permanentes



DIPUTACIÓN DE VALENCIA
AJUNTAMENT DE MUSEROS
PLAN GENERAL DE MUSEROS

DIPUTACIÓ DE VALÈNCIA
Calze a calze amb els Ajuntaments

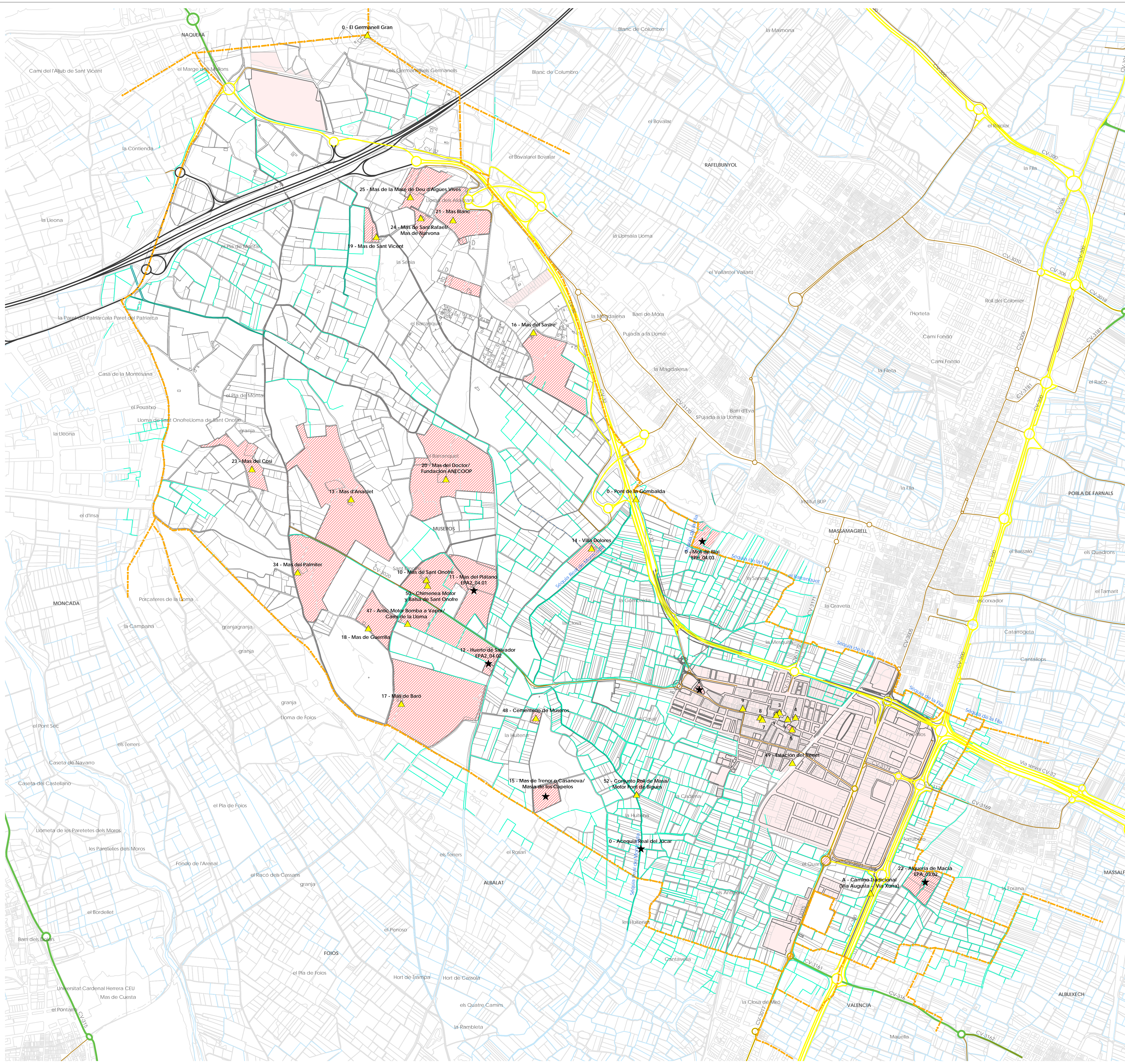
Plano de Información: **UNIDADES DE PAISAJE**

Plano N°: **I. 15**

Referencia: VP0117 Fecha: Septiembre 2017

Tomás Pastor Martínez Arquitecto
José Tomás Pastor Puig Arquitecto

ea ESTUDIO DE ARQUITECTURA



RECURSOS PAISAJISTICOS

★ Bienes de Interés Cultural (CAT-BIC)	10 - Mas de Sant Onofre
▲ Bienes de Relevancia Local (CAT-BRL)	11 - Mas del Platano - EPA2_04.01
A - Camino Tradicional (Via Augusta - Via Xurra)	12 - Huerto de Salvador - EPA2_04.02
B - Camino Tradicional (Cami de Albalat a Museros)	13 - Mas d'Analet
C - Camino Tradicional (Cami de Albalat a Naquera)	14 - Villa Dolores
D - Camino Tradicional (traversera de Sant Onofre)	15 - Mas de Trenor o Casanova/ Masia de los Capelos
E - Camino Tradicional (Cami de la Senia)	16 - Mas del Sastre
G - Camino Tradicional (Cami de la Senda Llarga)	17 - Mas de Baro
F - Camino Tradicional (Cami del Baranquet)	18 - Mas de Guentilla
0 - Mas de Colomer	19 - Mas de Sant Vicent
0 - Mas del Pi	20 - Mas del Doctor/ Fundacion ANECOOP
0 - Moli de Blai - EPH_04.03	21 - Mas Blanc
1 - Iglesia de la Asuncion	22 - Alqueria de Macla - EPA_03.02
2 - Ermita de Sant Roc - EPE_04.02	23 - Mas del Cosi
3 - Casa de la Vila	24 - Mas de Sant Rafael/ Mas de Narvona
4 - Escuelas Públicas	25 - Mas de la Mare de Deu d'Algues Vives
5 - Casa y Jardin Poeta Llorente	34 - Mas del Palmer
6 - Plaza Poeta Llorente, 2	47 - Antic Motor Bomba a Vapor/ Cami de la Uoma
7 - C/ Mayor, 23	48 - Cementerio de Museros
8 - C/ Mayor, 25	49 - Estacion del Trenet
9 - C/ Mayor, 56	52 - Conjunto Roli de Masa/ Motor Pont de Bigues

RED COMUNICACIONES

46177 - Término Municipal

Diputación

Estado

Fuera de servicio

Generalitat

Municipal

Otras administraciones

Sin asignar

HIDROGRAFIA

Acequia

Acueducto

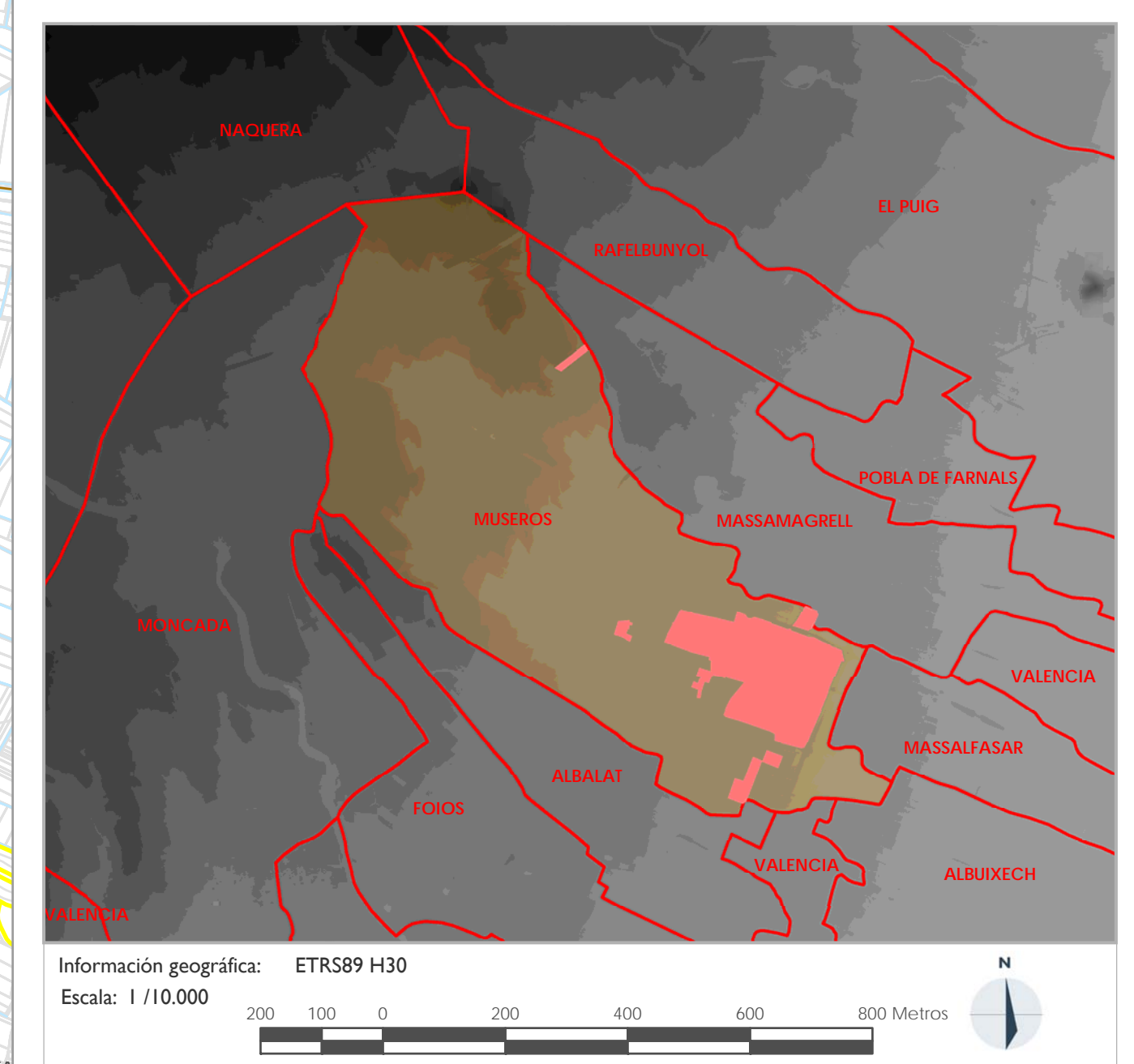
Barranco y aguas no permanentes

Canal

Lecho fluvial

Rio y aguas permanentes

SUELO URBANO



DIPUTACIÓN DE VALENCIA
AJUNTAMENT DE MUSEROS
PLAN GENERAL DE MUSEROS

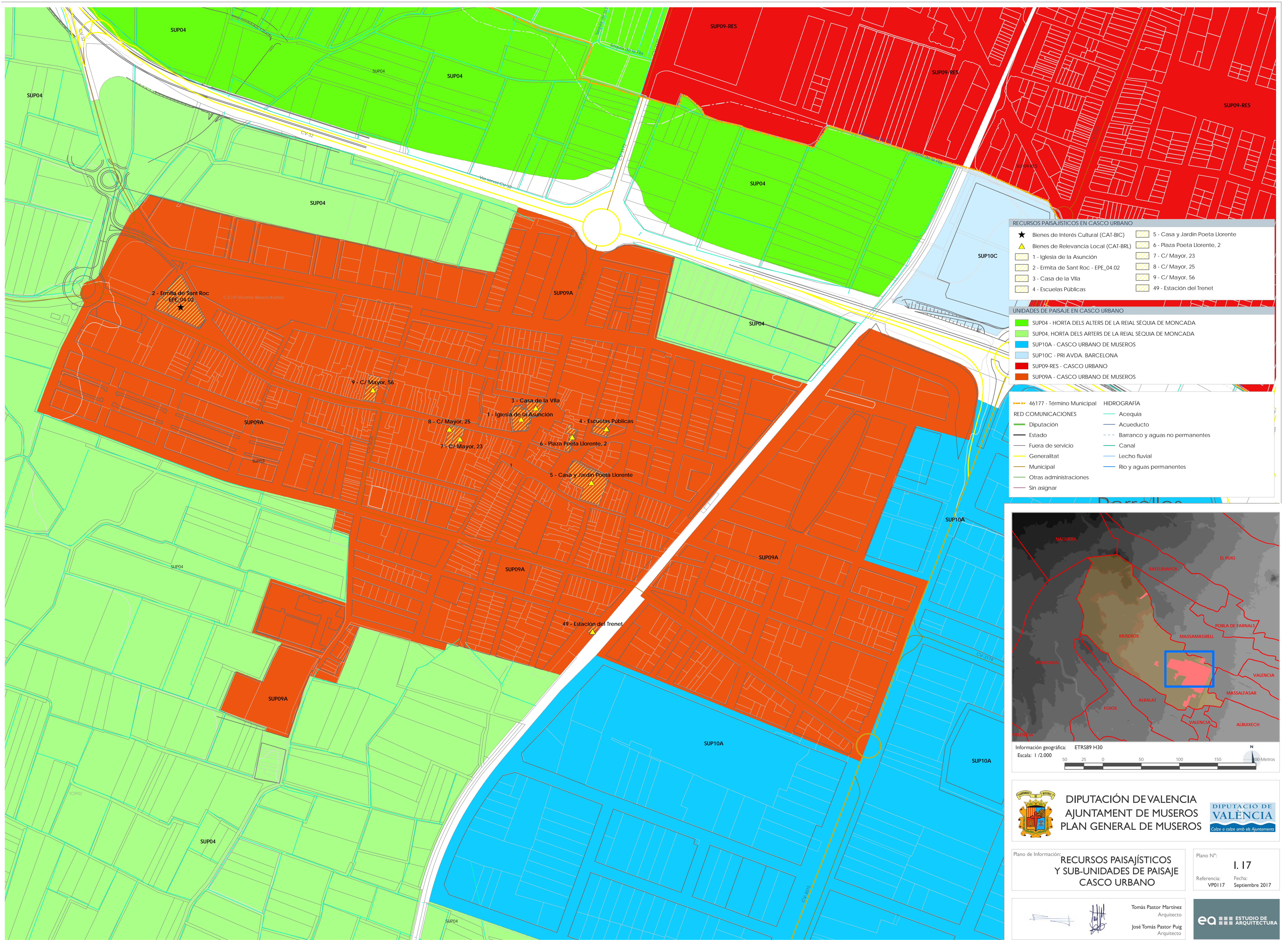
DIPUTACIÓ DE VALÈNCIA
Calte a calte amb els Ajuntaments

Plano de Información:	Plano N°:
RECURSOS PAISAJISTICOS	I. 16
Referencia: VP0117	Fecha: Septiembre 2017

Tomás Pastor Martínez
Arquitecto

José Tomás Pastor Puig
Arquitecto

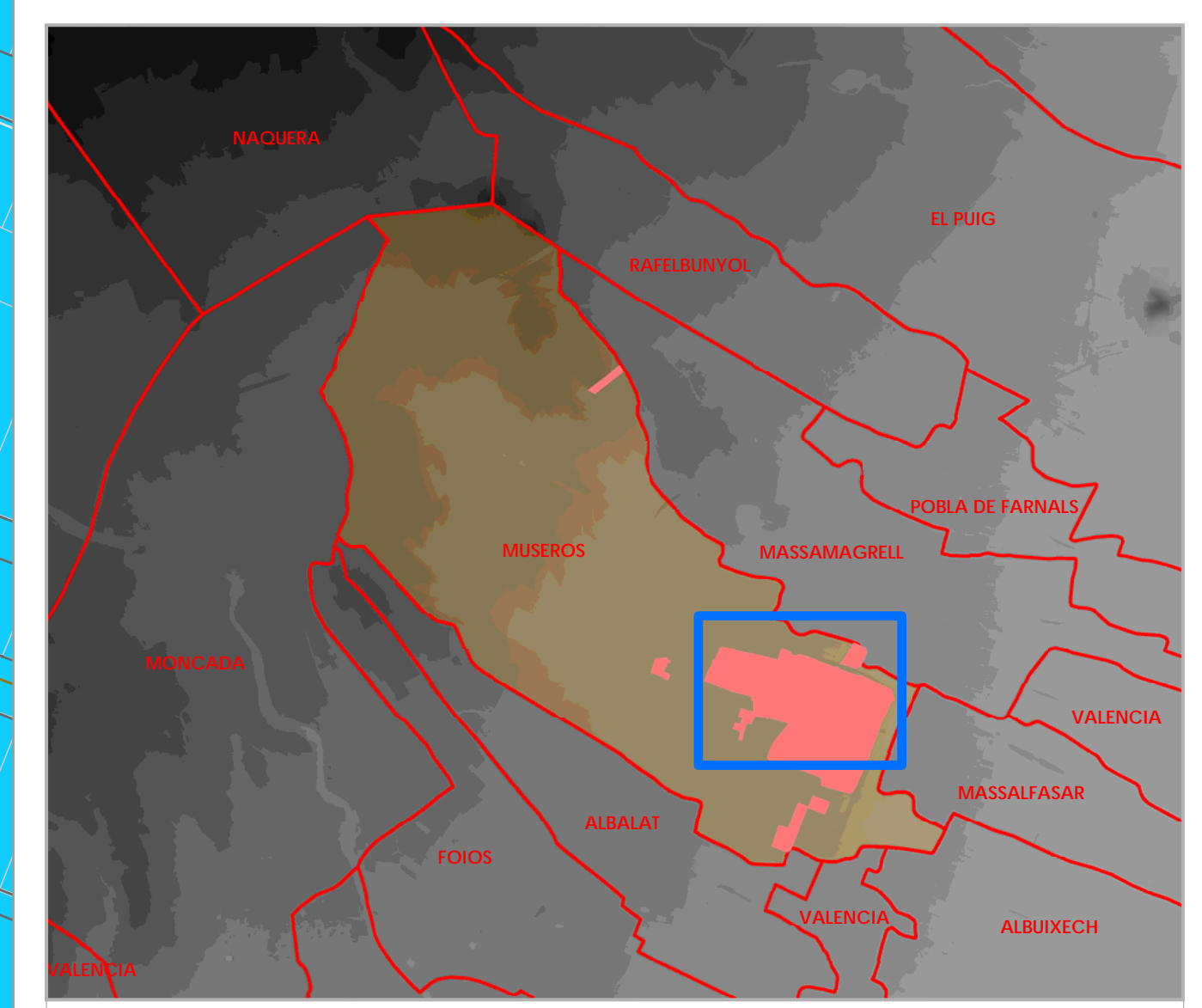
ea ESTUDIO DE ARQUITECTURA



- RECURSOS PAISAJÍSTICOS EN CASCO URBANO**
- ★ Bienes de Interés Cultural (CAT-BIC)
 - ▲ Bienes de Relevancia Local (CAT-BRL)
 - 1 - Iglesia de la Asunción
 - 2 - Ermita de Sant Roc - EPE_04.02
 - 3 - Casa de la Villa
 - 4 - Escuelas Públicas
 - 5 - Casa y Jardín Poeta Llorente
 - 6 - Plaza Poeta Llorente, 2
 - 7 - C/ Mayor, 23
 - 8 - C/ Mayor, 25
 - 9 - C/ Mayor, 56
 - 49 - Estación del Trenet

- UNIDADES DE PAISAJE EN CASCO URBANO**
- SUP04 - HORTA DELS ALTERS DE LA REIAL SÈQUIA DE MONCADA
 - SUP10A - CASCO URBANO DE MUSEROS
 - SUP10C - PRI AVDA. BARCELONA
 - SUP09-RES - CASCO URBANO
 - SUP09A - CASCO URBANO DE MUSEROS

- RED COMUNICACIONES**
- 46177 - Término Municipal
 - Diputación
 - Estado
 - Fuera de servicio
 - Generalitat
 - Municipal
 - Otras administraciones
 - Sin asignar
- HIDROGRAFIA**
- Acequia
 - Acueducto
 - Barranco y aguas no permanentes
 - Canal
 - Lecho fluvial
 - Rio y aguas permanentes



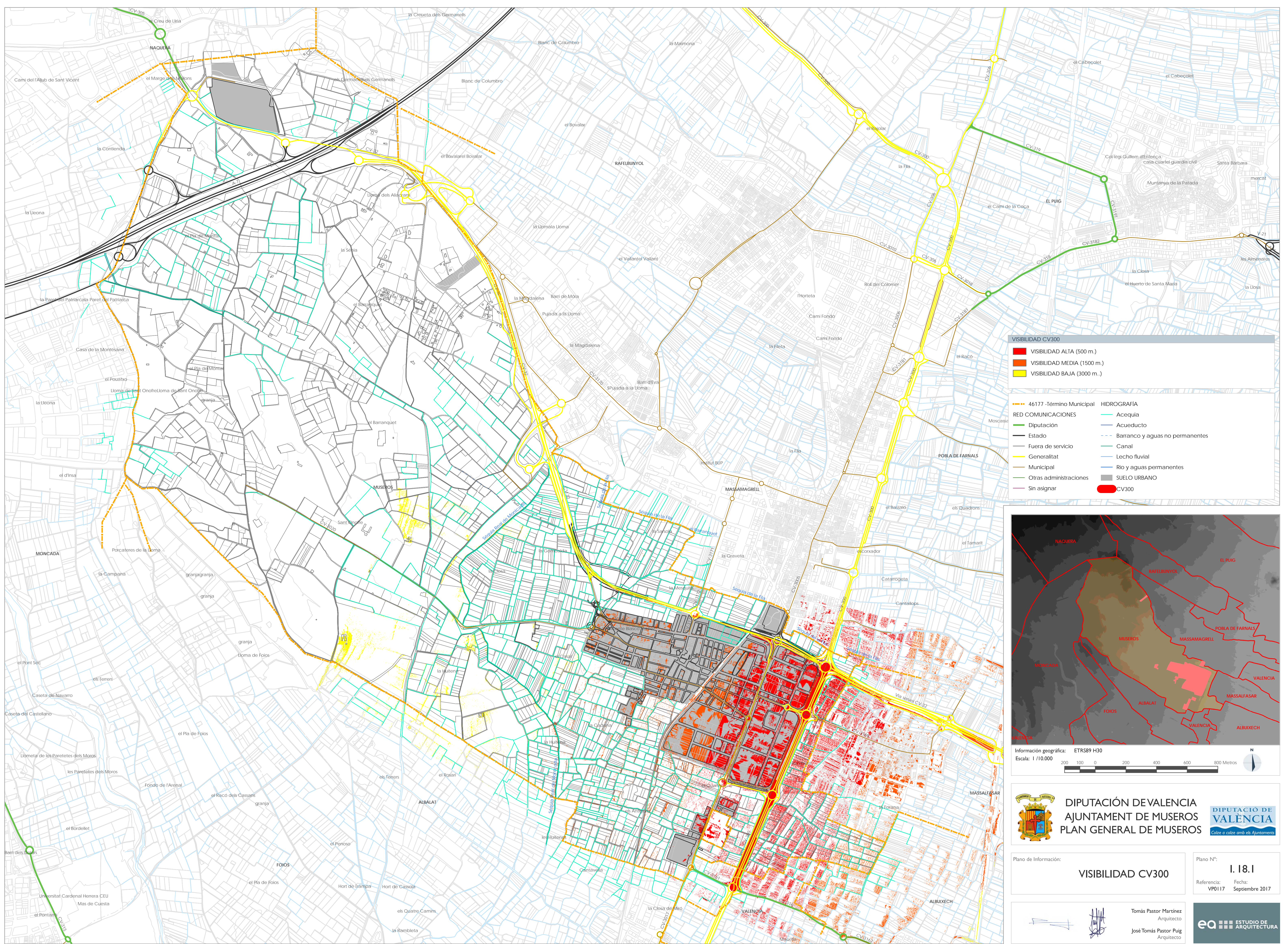
DIPUTACIÓN DE VALENCIA
AJUNTAMENT DE MUSEROS
PLAN GENERAL DE MUSEROS

Plano de Información: **RECURSOS PAISAJÍSTICOS Y SUB-UNIDADES DE PAISAJE CASCO URBANO**

Plano N°: **1.17**
Referencia: VP0117
Fecha: Septiembre 2017

Tomás Pastor Martínez
Arquitecto

José Tomás Pastor Puig
Arquitecto



VISIBILIDAD CV300

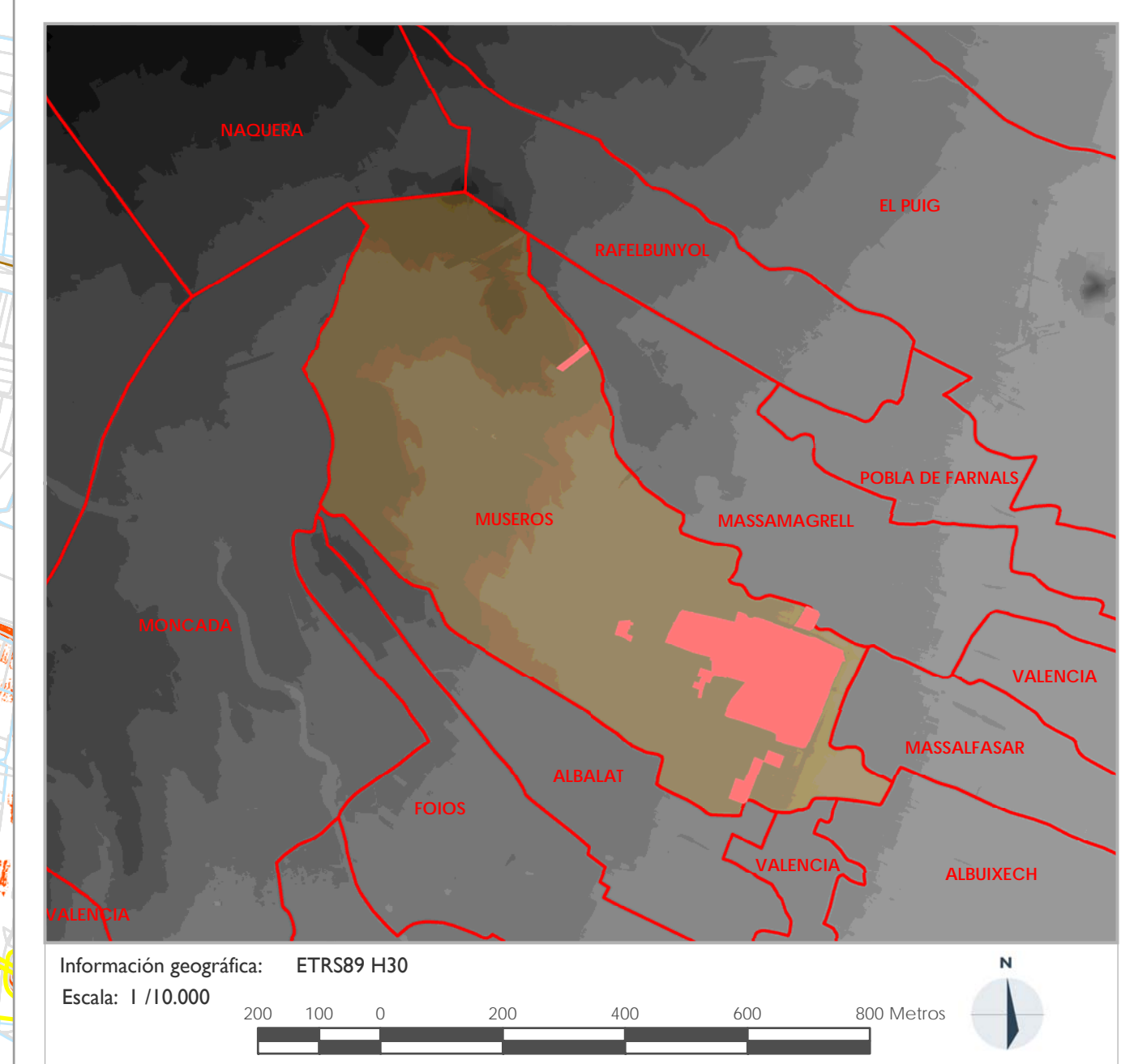
- VISIBILIDAD ALTA (500 m.)
- VISIBILIDAD MEDIA (1500 m.)
- VISIBILIDAD BAJA (3000 m.)

RED COMUNICACIONES

- 46177 -Término Municipal
- Diputación
- Estado
- Fuera de servicio
- Generalitat
- Municipal
- Otras administraciones
- Sin asignar

HIDROGRAFÍA

- Acequia
- Acueducto
- Barranco y aguas no permanentes
- Canal
- Lecho fluvial
- Rio y aguas permanentes
- SUELO URBANO
- CV300



DIPUTACIÓN DE VALENCIA
AJUNTAMENT DE MUSEROS
PLAN GENERAL DE MUSEROS

Plano de Información: **VISIBILIDAD CV300**

Plano N°: **I. 18.1**

Referencia: VP0117 Fecha: Septiembre 2017

Tomás Pastor Martínez Arquitecto
José Tomás Pastor Puig Arquitecto

ea ESTUDIO DE ARQUITECTURA