

EXCMO. AYUNTAMIENTO DE MUSEROS

PLAN GENERAL ESTRUCTURAL DE MUSEROS (PROPUESTA FINAL DEL PLAN GENERAL)

DILIGENCIA DE SECRETARIA:


La extiendo yo, la Secretaria General del Ayuntamiento de Museros, para hacer constar que el presente documento, *firmado, foliado y diligenciado electrónicamente*, coincide enteramente con el que consta en el expediente original del Plan General Estructural de Museros, propuesta final del Plan General, que se tramita en este Ayuntamiento de Museros. Y para que así conste, expido la presente en Museros, con fecha al margen.

Documento firmado electrónicamente.

La Secretaria General.


Fdo. Araceli Martín Blasco.

VOLUMEN II
Documentación Justificativa



ABRIL 2019






EXCMO. AYUNTAMIENTO DE MUSEROS

PLAN GENERAL ESTRUCTURAL DE MUSEROS
(PROPUESTA FINAL DEL PLAN GENERAL)



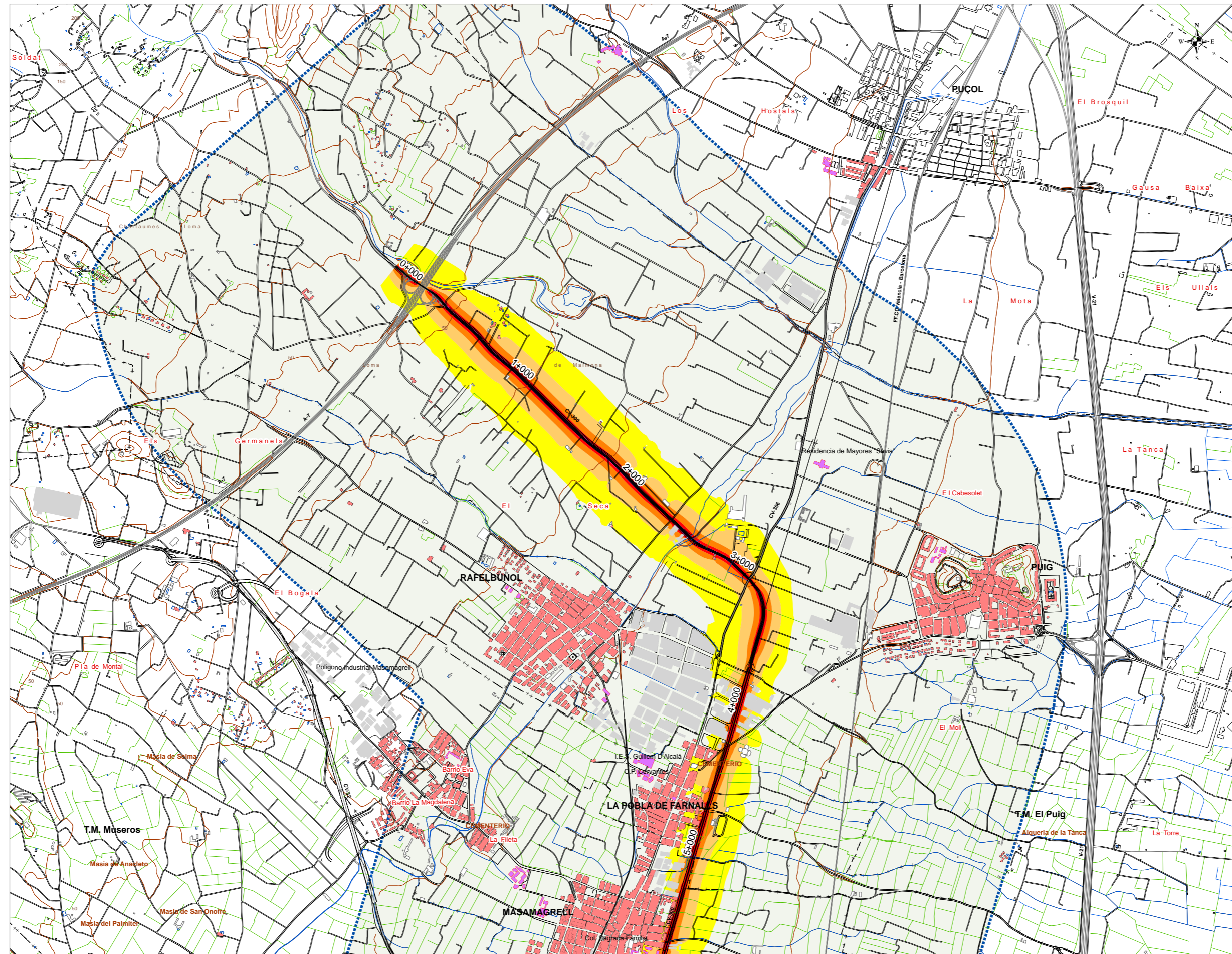
VOLUMEN II
Documentación Justificativa
II-2. ESTUDIOS COMPLEMENTARIOS
II-2.2. ESTUDIO ACÚSTICO

ABRIL 2019



2) CV-300

2.1) FASE A: PLANOS ESTRATÉGICOS BÁSICOS (Escala 1:25.000)



UNIDAD DE MAPA ESTRATÉGICO

CARRETERA CV-300
A-7 (EL PUIG) - MELIANA

Nivel Sonoro Equivalente
Lden dB(A)

55 - 60

60 - 65

65 - 70

70 - 75

>75

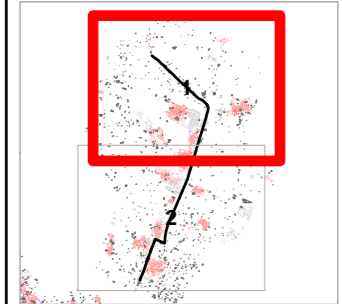
Usos de Edificio

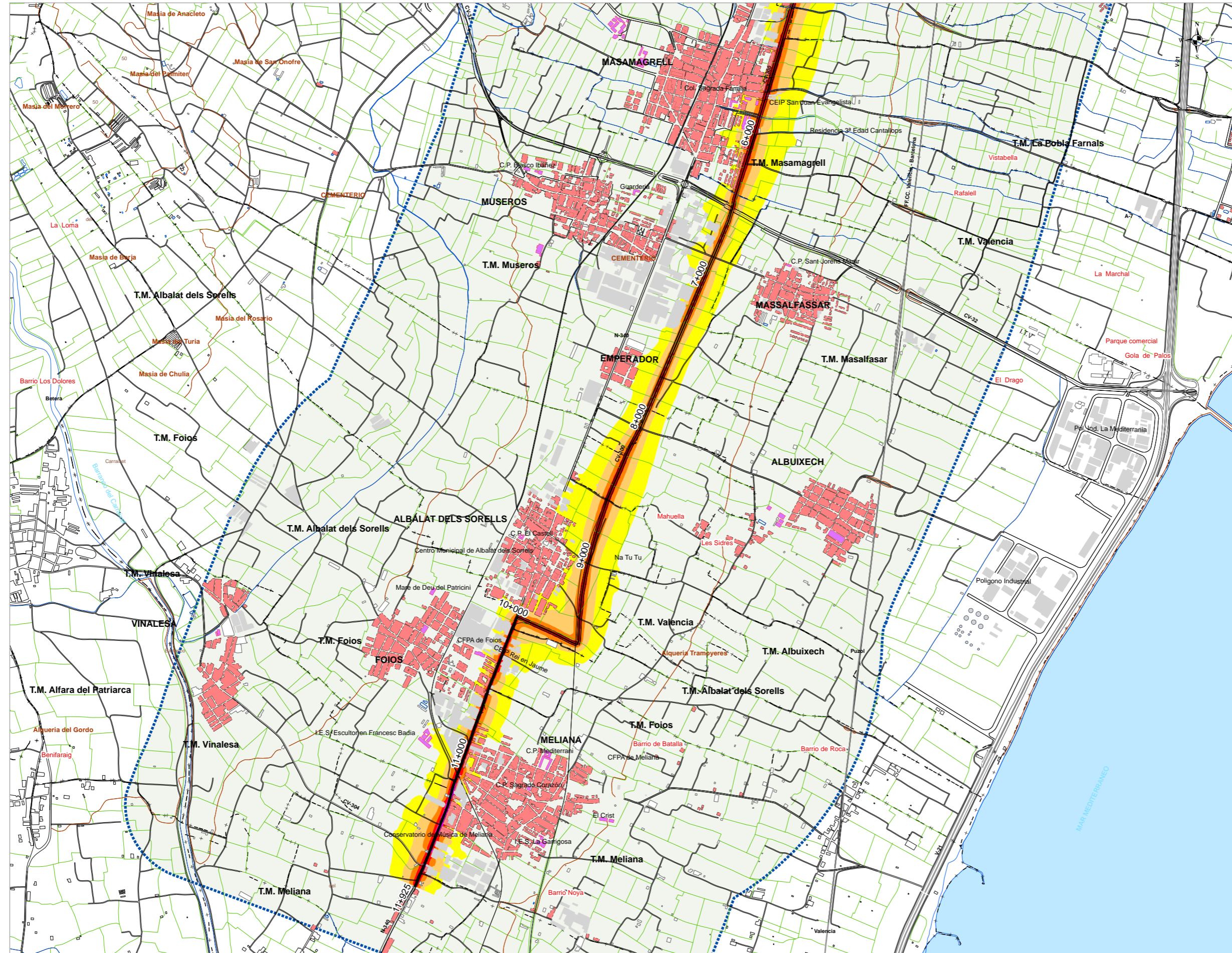
Usos Sanitario o Docente

Usos Industrial

Usos Residencial

DISTRIBUCIÓN





UNIDAD DE MAPA ESTRATÉGICO

CARRETERA CV-300
A-7 (EL PUIG) - MELIANA

Nivel Sonoro Equivalente
Lden dB(A)

55 - 60

60 - 65

65 - 70

70 - 75

>75

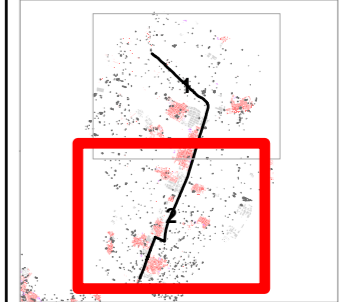
Usos de Edificio

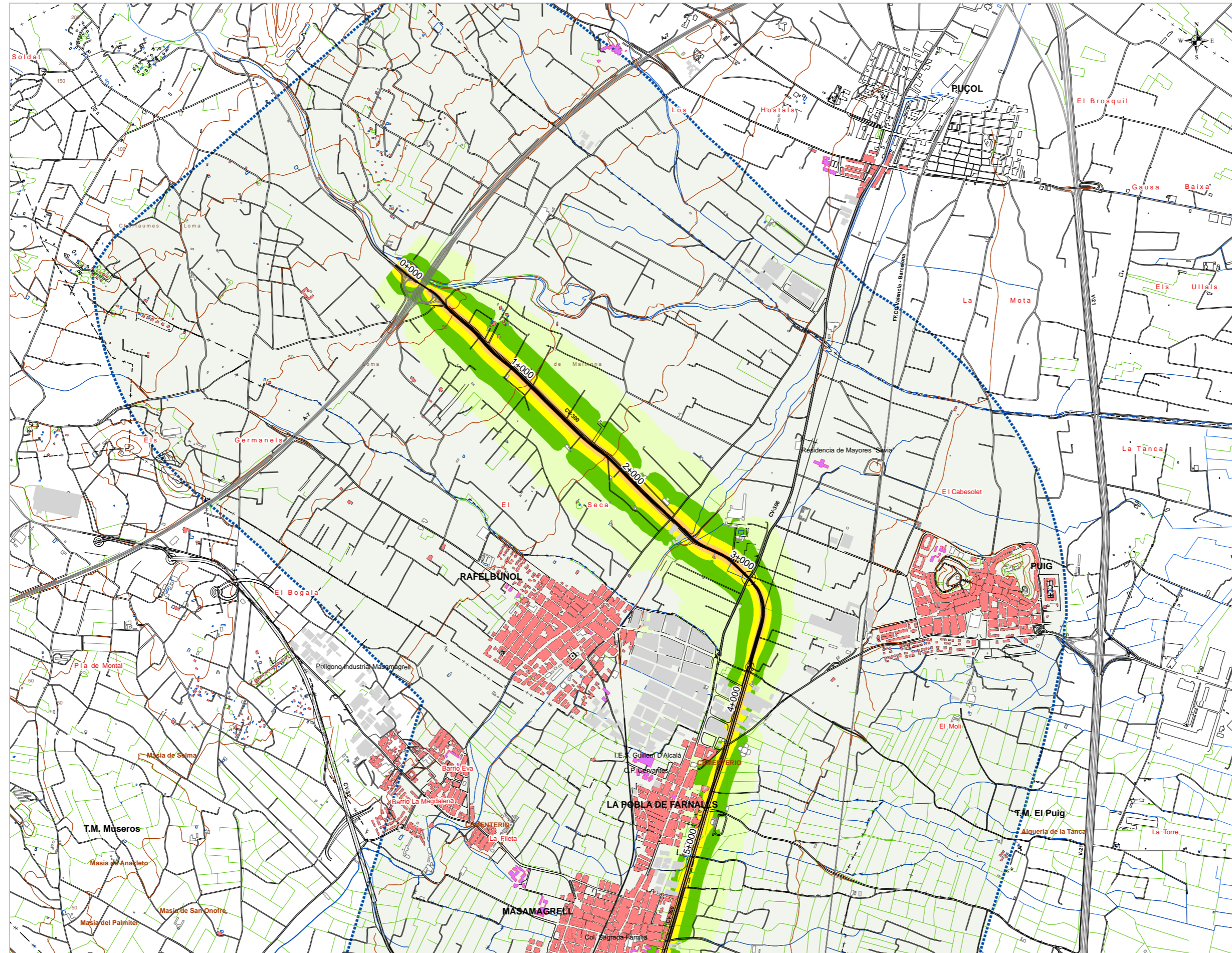
Usos Sanitario o Docente

Usos Industrial

Usos Residencial

DISTRIBUCIÓN

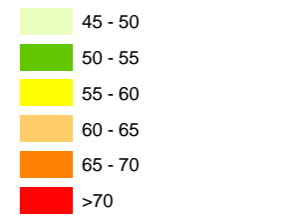




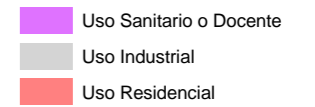
UNIDAD DE MAPA ESTRATÉGICO

CARRETERA CV-300
A-7 (EL PUIG) - MELIANA

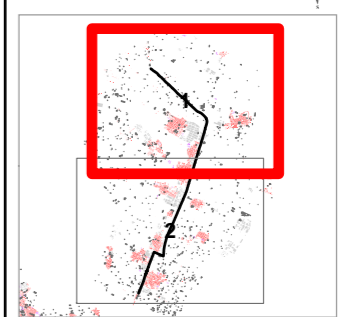
Nivel Sonoro Equivalente
Lnoche dB(A)

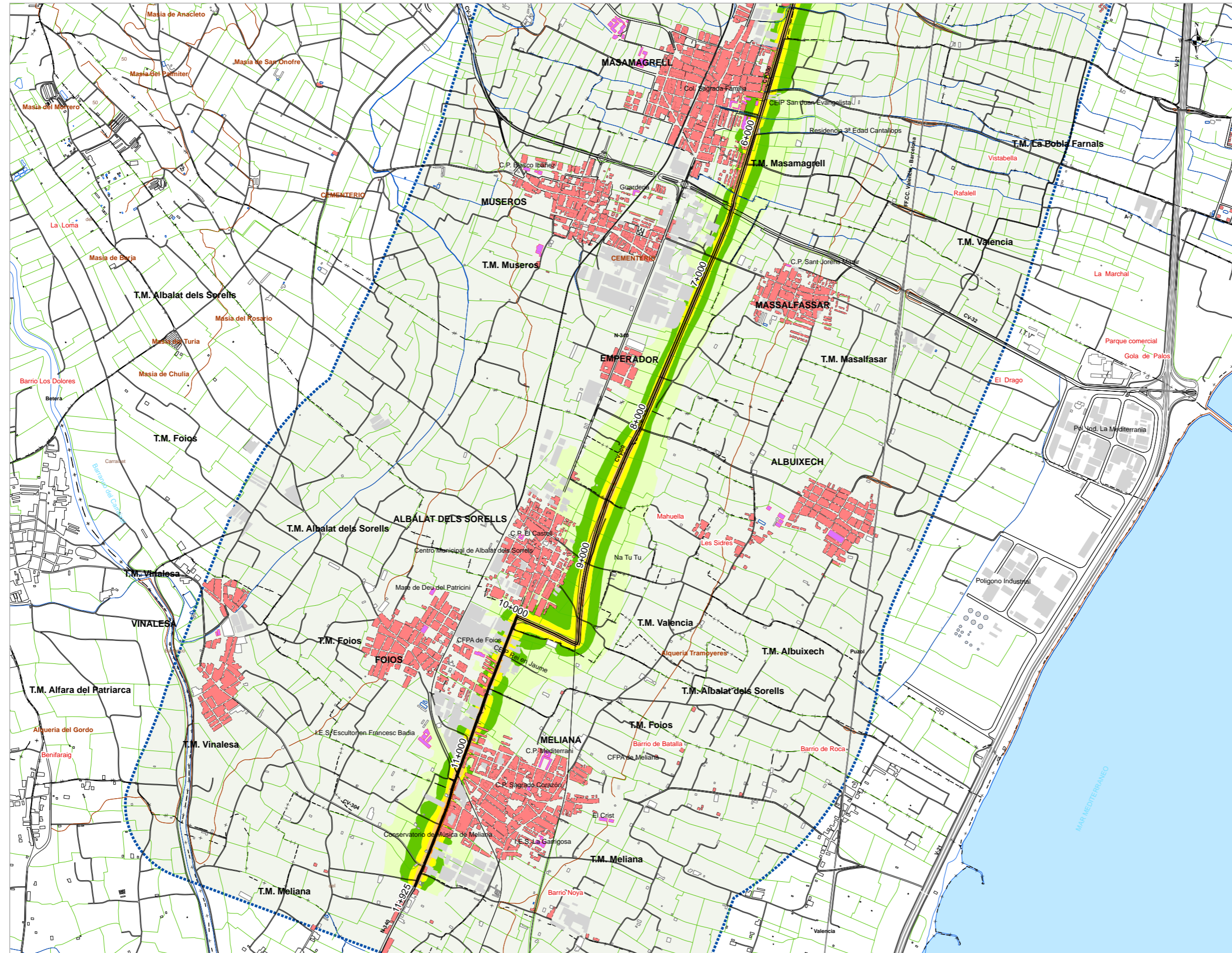


Usos de Edificio



DISTRIBUCIÓN

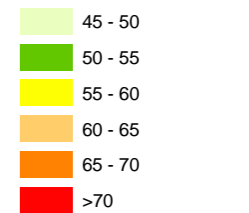




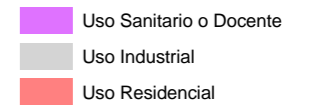
UNIDAD DE MAPA ESTRATÉGICO

CARRETERA CV-300
A-7 (EL PUIG) - MELIANA

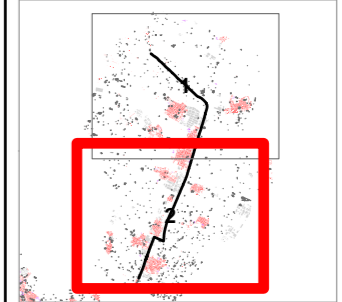
Nivel Sonoro Equivalente
Lnoche dB(A)

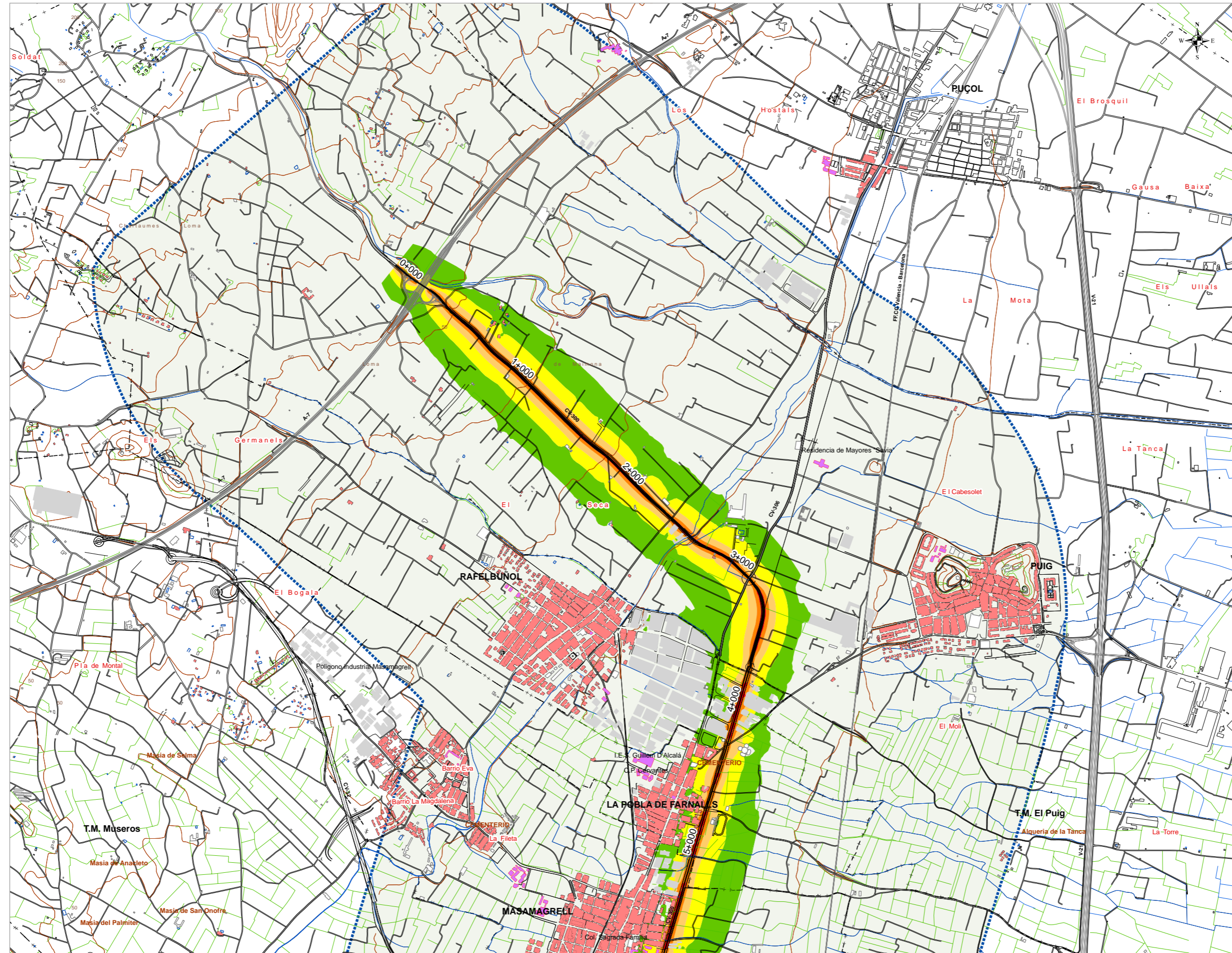


Usos de Edificio



DISTRIBUCIÓN

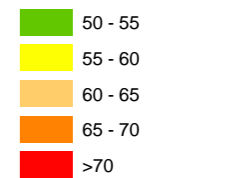




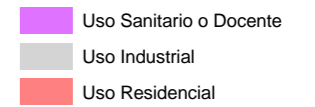
UNIDAD DE MAPA ESTRATÉGICO

CARRETERA CV-300
A-7 (EL PUIG) - MELIANA

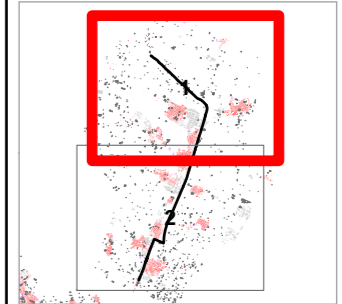
Nivel Sonoro Equivalente
Ltarde dB(A)

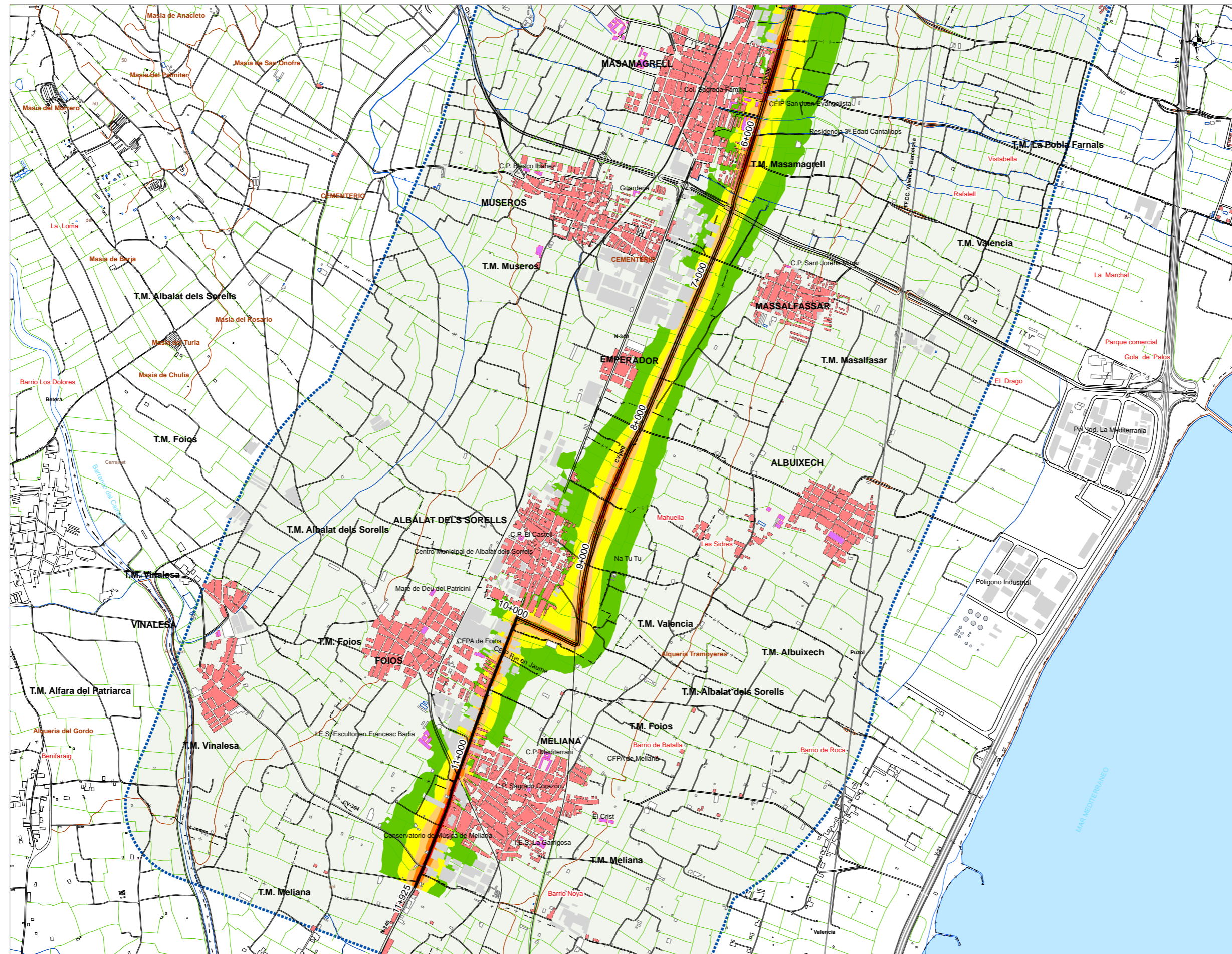


Usos de Edificio



DISTRIBUCIÓN

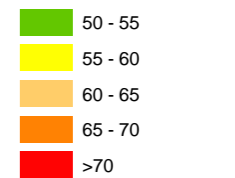




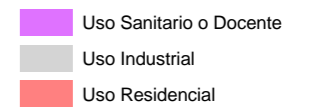
UNIDAD DE MAPA ESTRATÉGICO

CARRETERA CV-300
A-7 (EL PUIG) - MELIANA

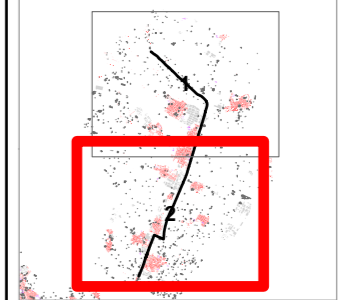
Nivel Sonoro Equivalente
Ltarde dB(A)

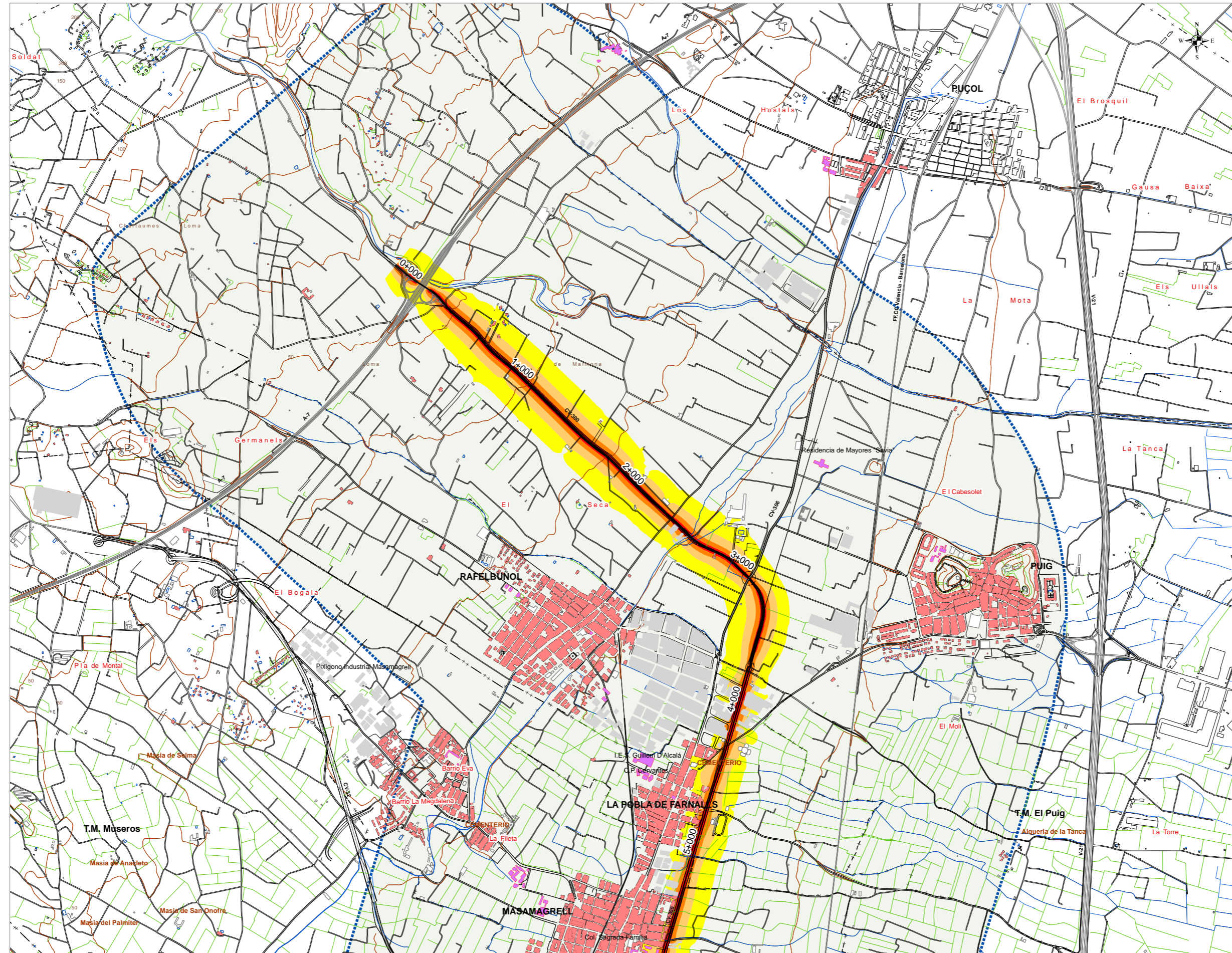


Usos de Edificio



DISTRIBUCIÓN





UNIDAD DE MAPA ESTRATÉGICO
**CARRETERA CV-300
 A-7 (EL PUIG) - MELIANA**

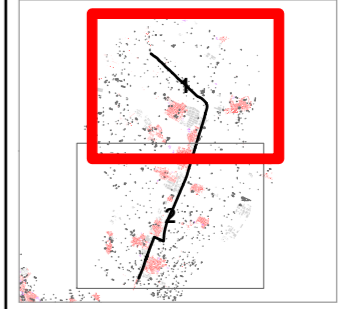
**Nivel Sonoro Equivalente
 L_{día} dB(A)**

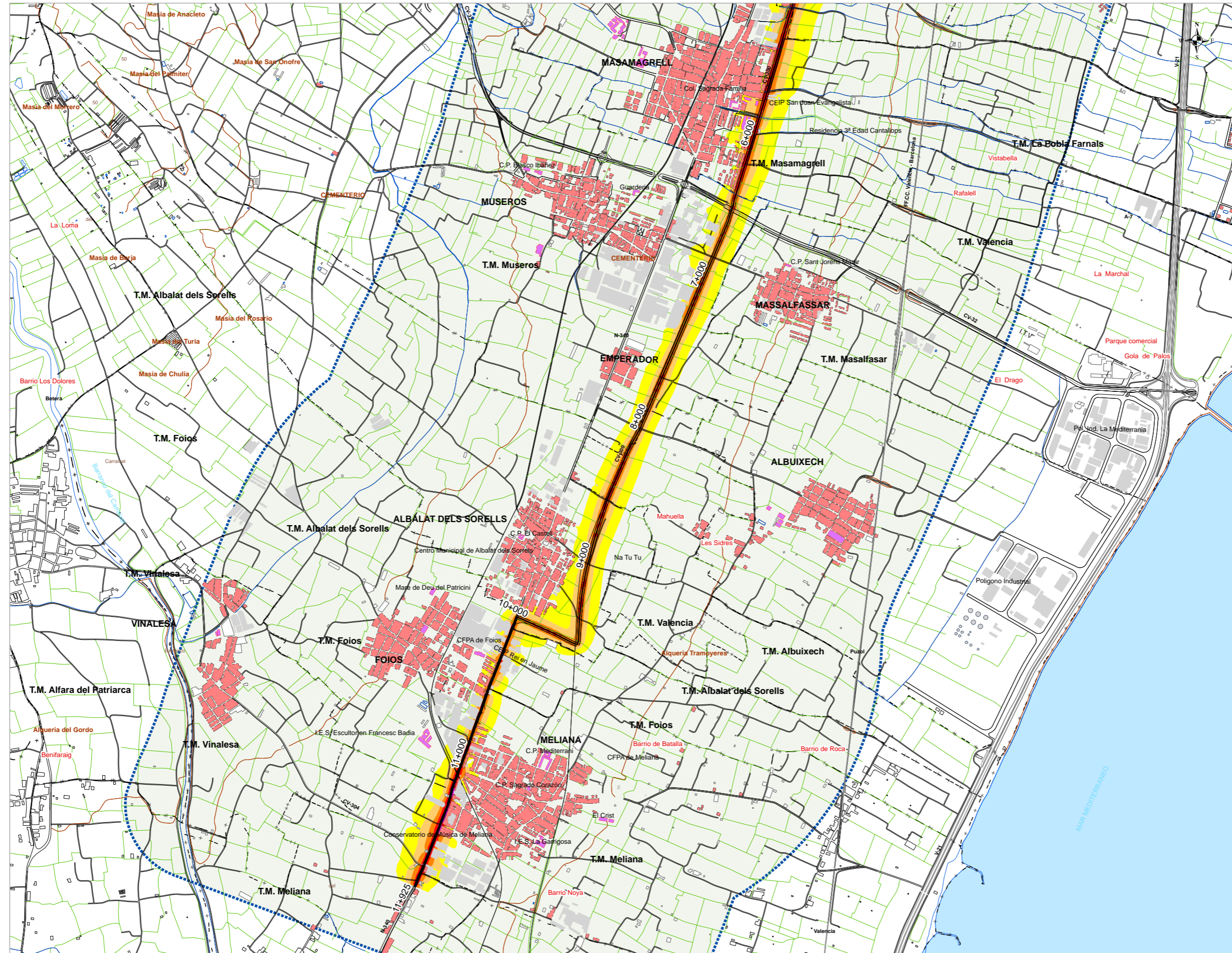
- 55 - 60
- 60 - 65
- 65 - 70
- 70 - 75
- >75

Usos de Edificio

- Uso Sanitario o Docente
- Uso Industrial
- Uso Residencial

DISTRIBUCIÓN

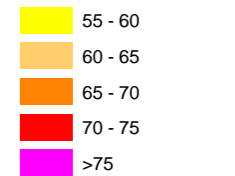




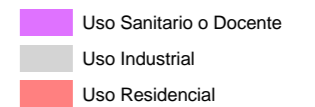
UNIDAD DE MAPA ESTRATÉGICO

CARRETERA CV-300
A-7 (EL PUIG) - MELIANA

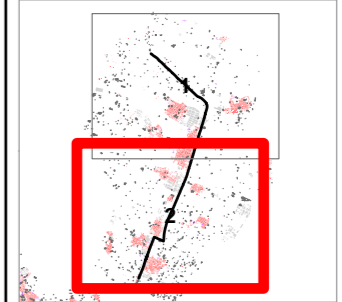
Nivel Sonoro Equivalente
L_{día} dB(A)

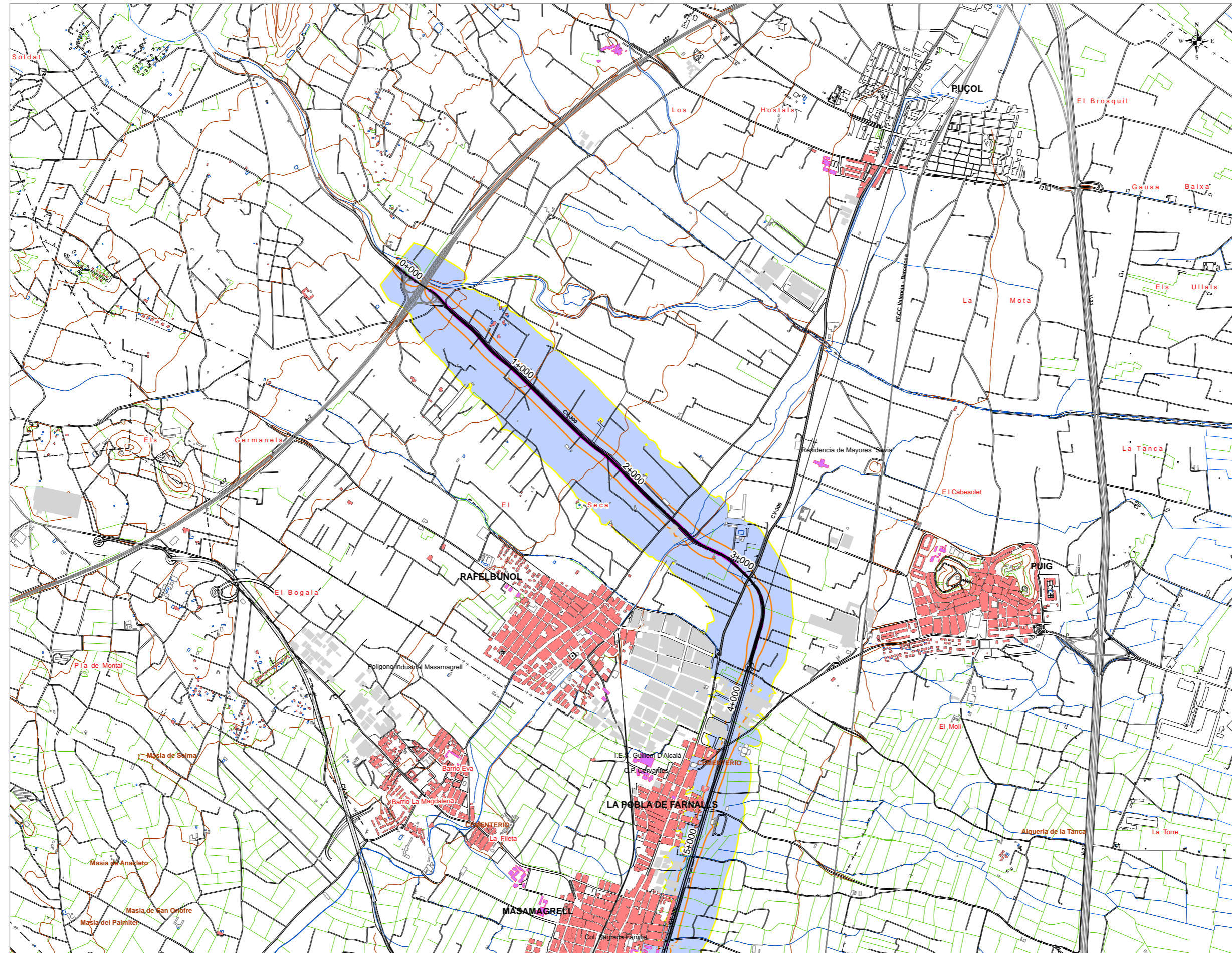


Usos de Edificio



DISTRIBUCIÓN





UNIDAD DE MAPA ESTRATÉGICO

**CARRETERA CV-300
A-7 (EL PUIG) - MELIANA**

Superficie expuesta a diferentes Valores de Lden		
dB(A)	Superficies	
	km ²	
> 55	5	
> 65	1	
> 75	<<1	
Población expuesta a diferentes Valores de Lden		
dB(A)	Viviendas	Nº personas
	Centenas	Centenas
> 55	9	25
> 65	2	5
> 75	0	0
Hospitales y colegios expuesto a diferentes Valores de Lden		
dB(A)	Hospitales	Colegios
	Unidades	Unidades
> 55	1	1
> 65	1	1
> 75	0	0

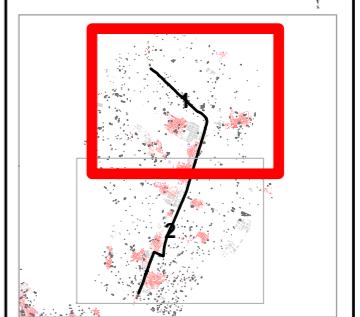
Zona de Afección

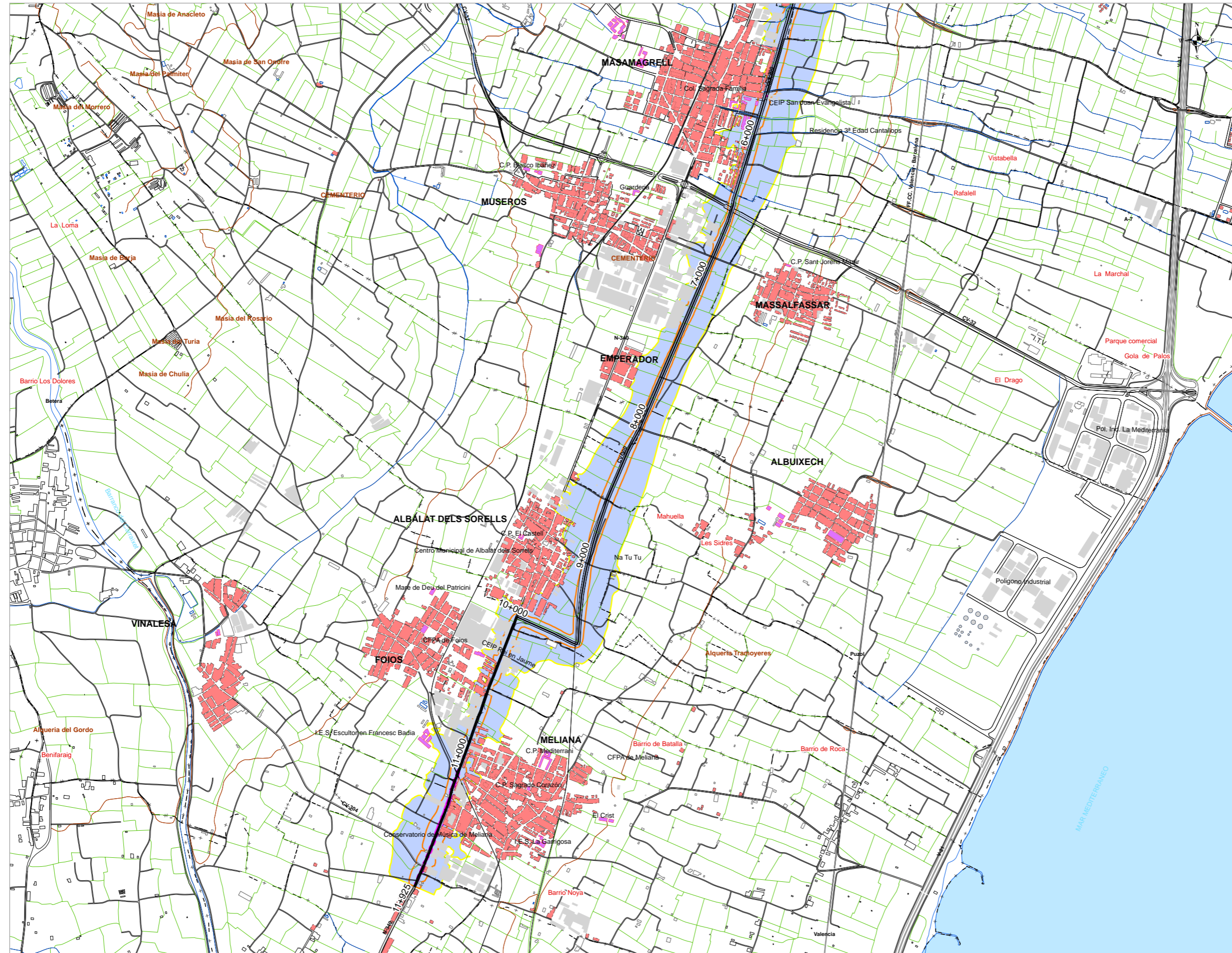
- >55 dB(A)
- >65 dB(A)
- >75 dB(A)

Usos de Edificio

- Uso Sanitario o Docente
- Uso Industrial
- Uso Residencial

DISTRIBUCIÓN





UNIDAD DE MAPA ESTRATÉGICO

**CARRETERA CV-300
A-7 (EL PUIG) - MELIANA**

Superficie expuesta a diferentes Valores de Lden		
dB(A)	Superficies km²	
> 55	5	
> 65	1	
> 75	<<1	
Población expuesta a diferentes Valores de Lden		
dB(A)	Viviendas Centenas	Nº personas Centenas
> 55	9	25
> 65	2	5
> 75	0	0
Hospitales y colegios expuesto a diferentes Valores de Lden		
dB(A)	Hospitales Unidades	Colegios Unidades
> 55	1	1
> 65	1	1
> 75	0	0


Zona de Afección

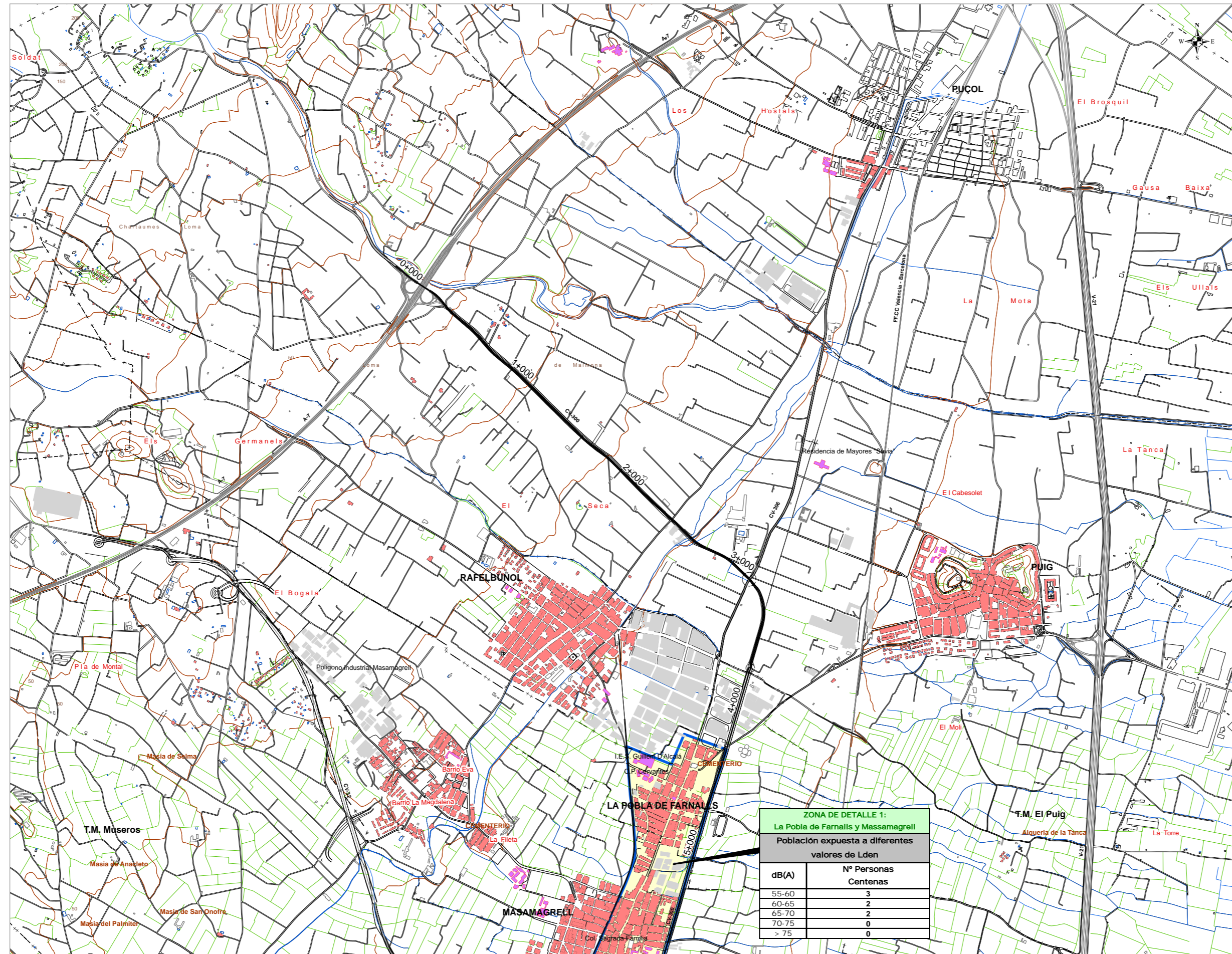
- >55 dB(A)
- >65 dB(A)
- >75 dB(A)

Usos de Edificio

- Uso Sanitario o Docente
- Uso Industrial
- Uso Residencial

DISTRIBUCIÓN





ZONA DE DETALLE 1:
La Pobla de Farnalls y Masamagrell

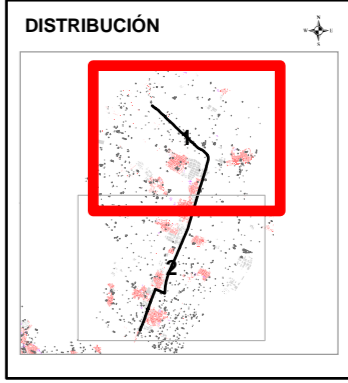
Población expuesta a diferentes valores de Lden

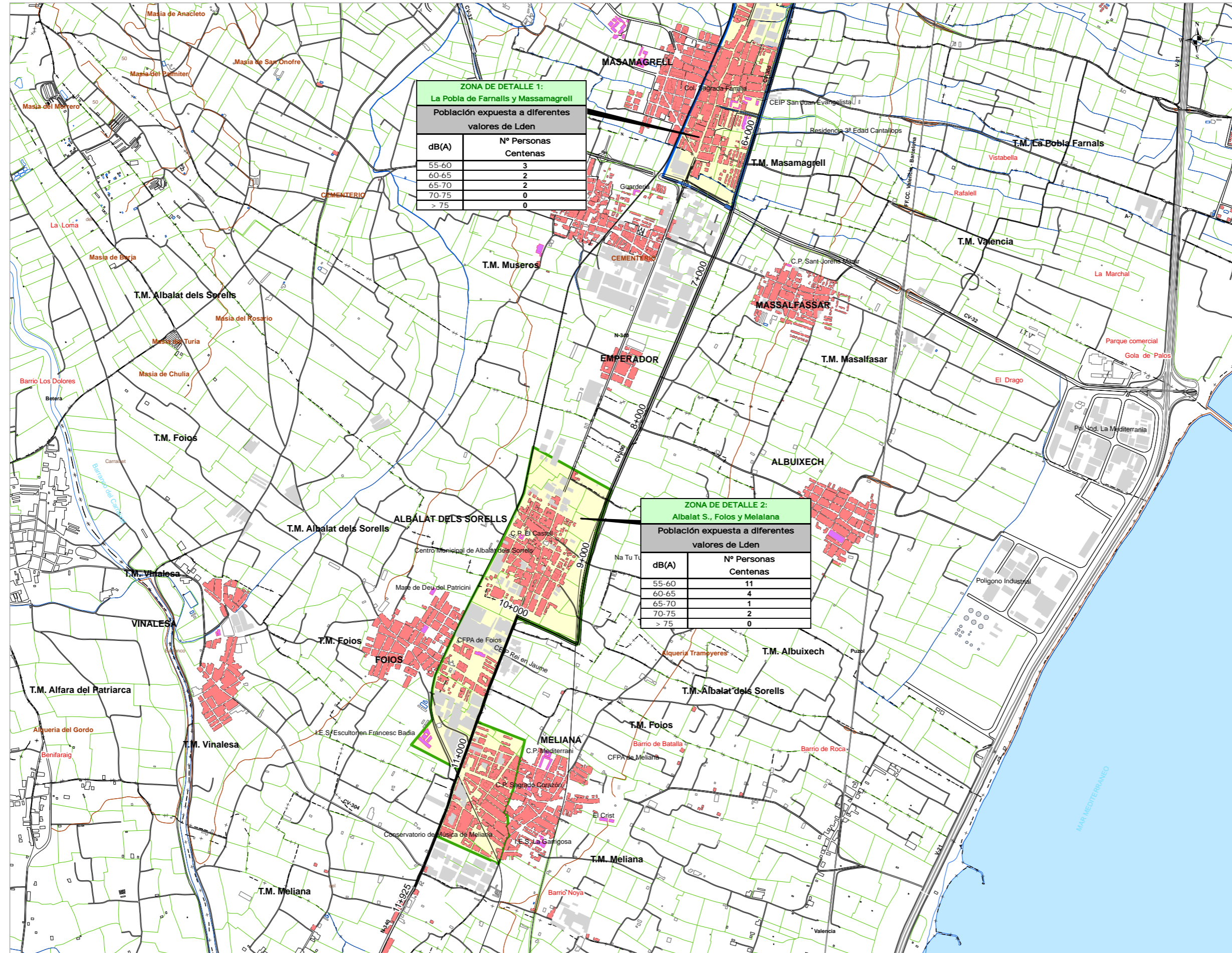
dB(A)	Nº Personas Centenas
55-60	3
60-65	2
65-70	2
70-75	0
> 75	0

UNIDAD DE MAPA ESTRATÉGICO
CARRETERA CV-300
A-7 (EL PUIG) - MELIANA

Población expuesta a diferentes Valores de Lden

dB(A)	Nº Personas Centenas
55-60	14
60-65	6
65-70	3
70-75	2
> 75	0





ZONA DE DETALLE 1:
La Pobla de Farnals y Masamagrell

Población expuesta a diferentes valores de Lden

dB(A)	Nº Personas Centenas
55-60	3
60-65	2
65-70	2
70-75	0
> 75	0

ZONA DE DETALLE 2:
Albalat S., Foios y Meliana

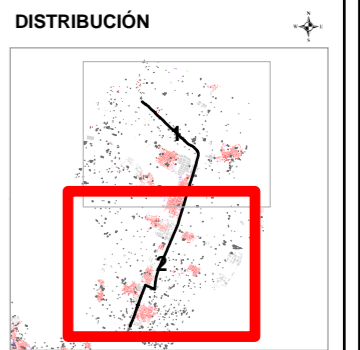
Población expuesta a diferentes valores de Lden

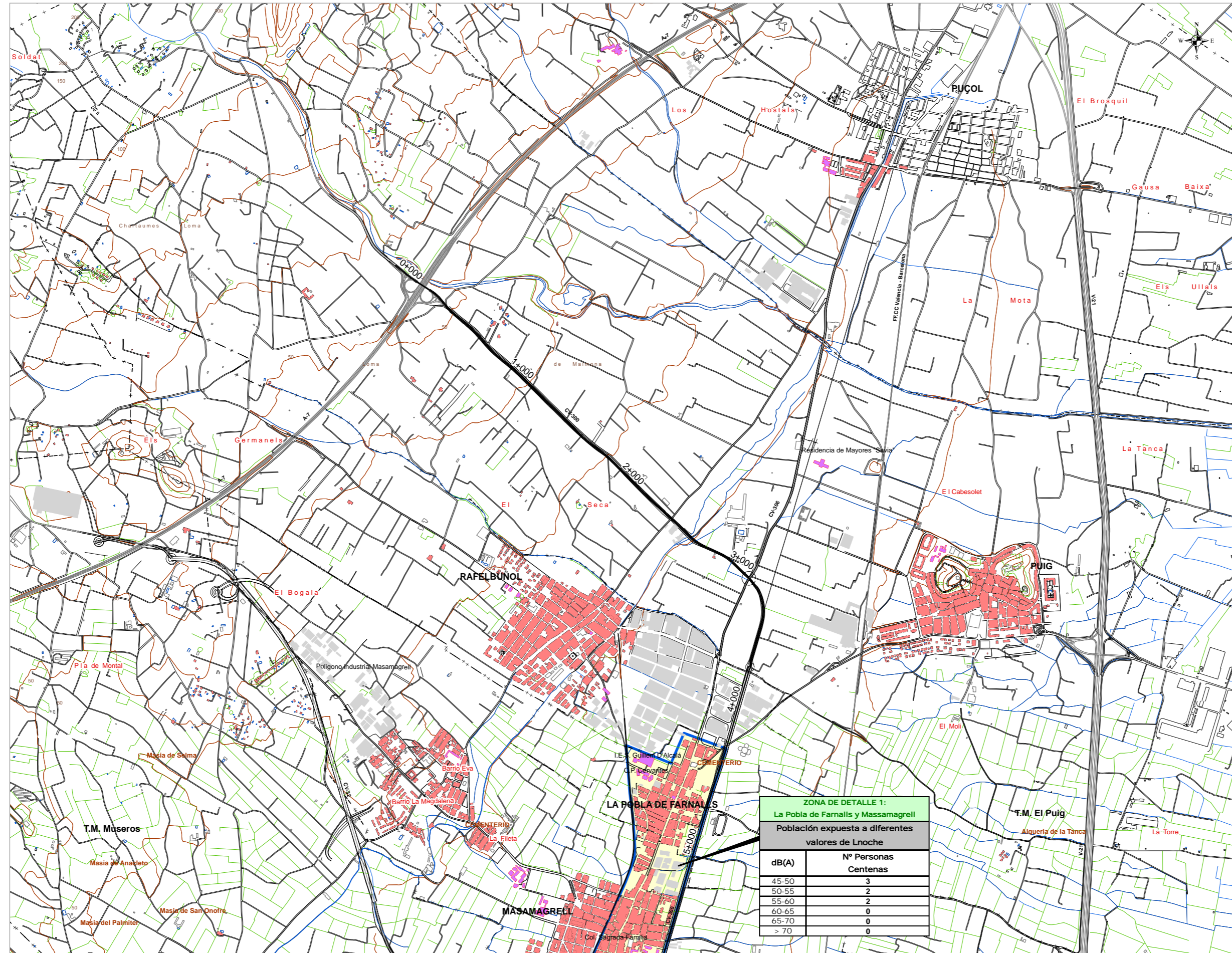
dB(A)	Nº Personas Centenas
55-60	11
60-65	4
65-70	1
70-75	2
> 75	0

UNIDAD DE MAPA ESTRATÉGICO
CARRETERA CV-300
A-7 (EL PUIG) - MELIANA

Población expuesta a diferentes Valores de Lden

dB(A)	Nº Personas Centenas
55-60	14
60-65	6
65-70	3
70-75	2
> 75	0



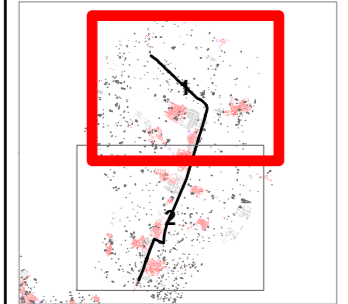


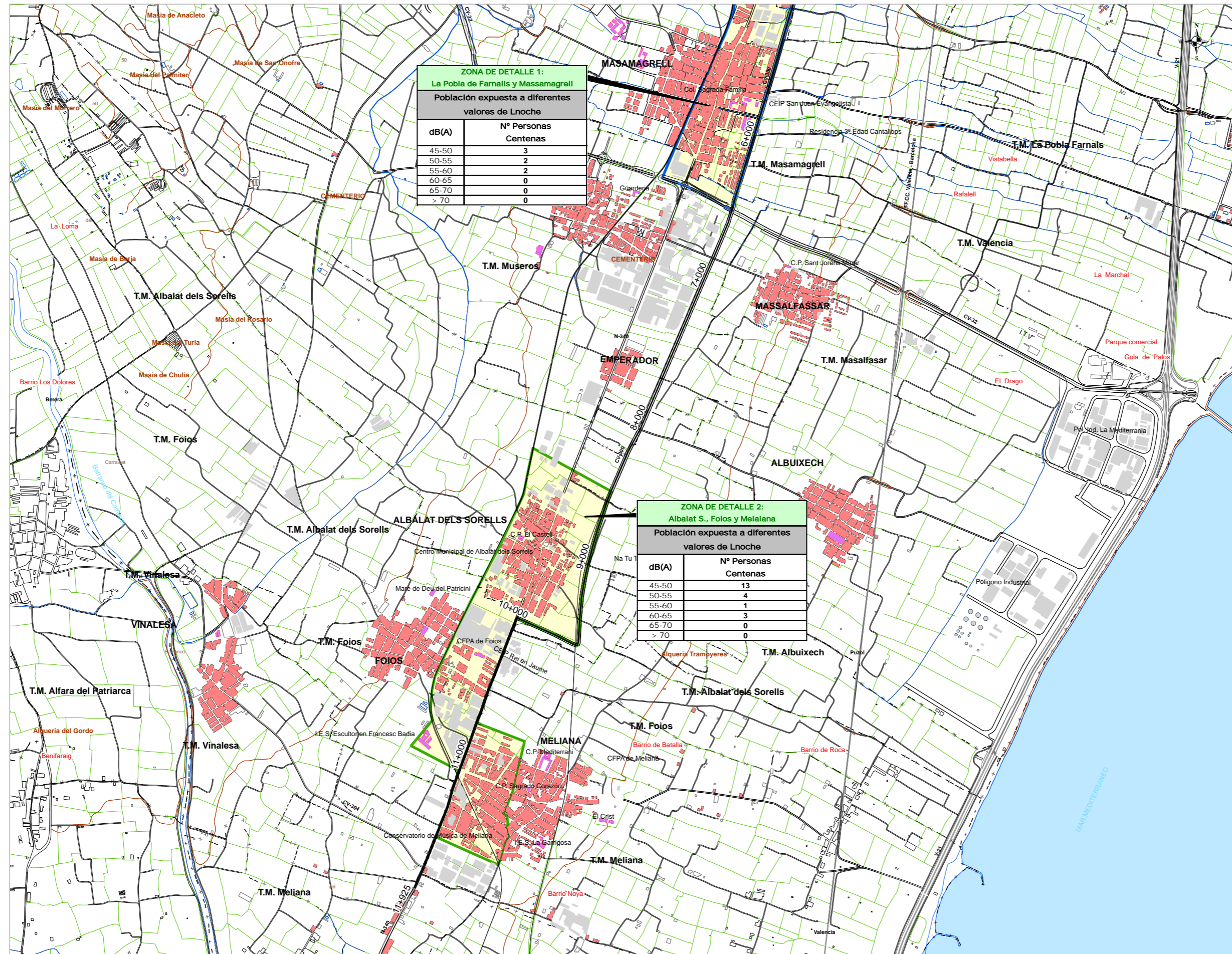
UNIDAD DE MAPA ESTRATÉGICO
**CARRETERA CV-300
 A-7 (EL PUIG) - MELIANA**

Población expuesta a diferentes valores de Lnoche

dB(A)	Nº Personas Centenas
45-50	16
50-55	6
55-60	3
60-65	3
65-70	0
> 70	0

DISTRIBUCIÓN





**ZONA DE DETALLE 1:
La Pobla de Farnals y Masamagrell**
Población expuesta a diferentes valores de Lnoche

dB(A)	Nº Personas Centenas
45-50	3
50-55	2
55-60	2
60-65	0
65-70	0
> 70	0

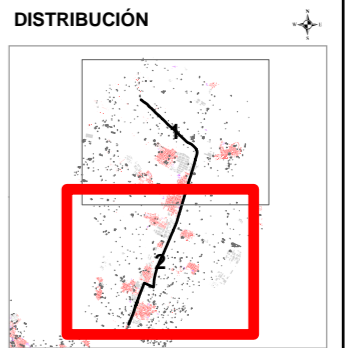
**ZONA DE DETALLE 2:
Albalat S., Folos y Meliana**
Población expuesta a diferentes valores de Lnoche

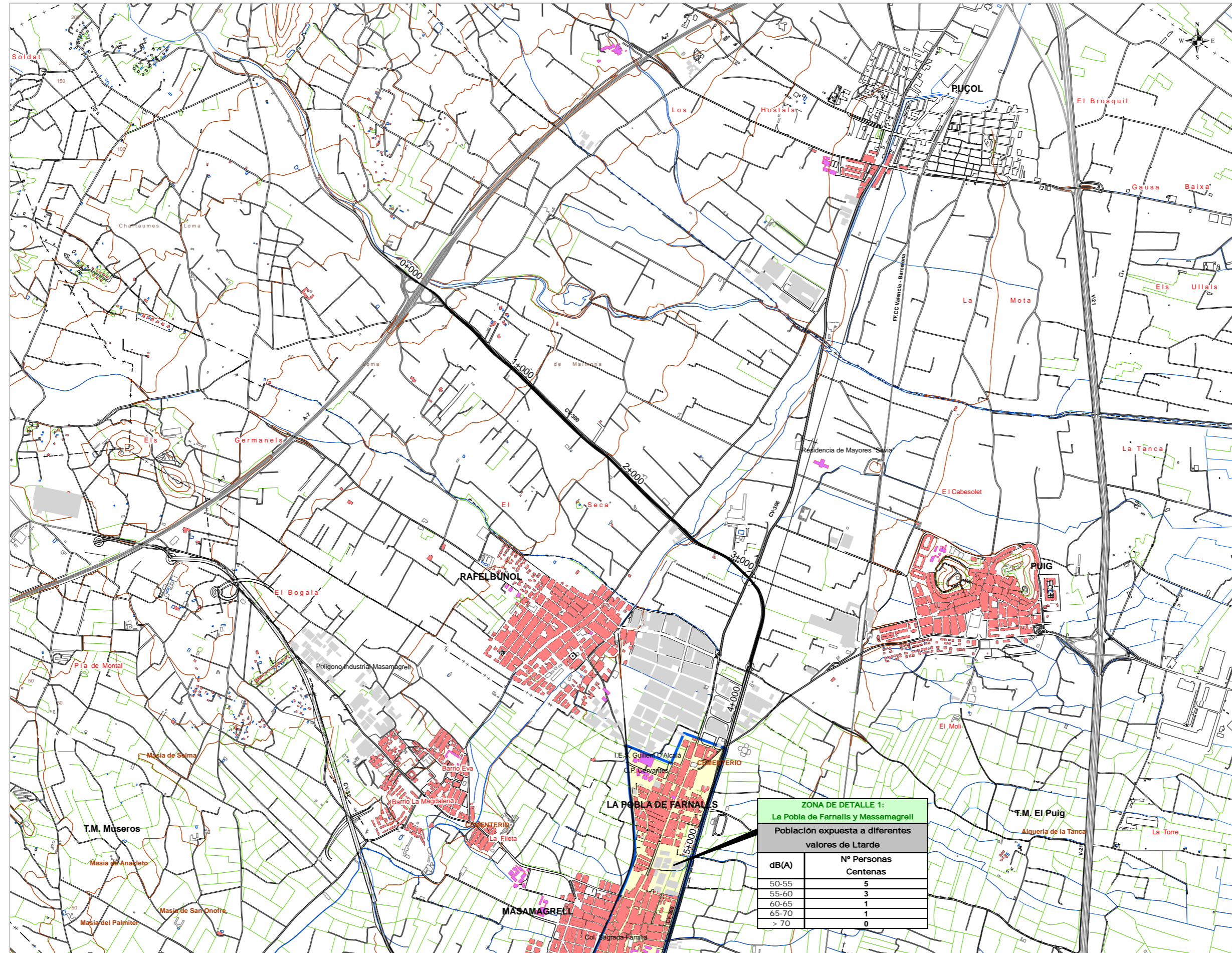
dB(A)	Nº Personas Centenas
45-50	13
50-55	4
55-60	1
60-65	3
65-70	0
> 70	0

UNIDAD DE MAPA ESTRATÉGICO
CARRETERA CV-300
A-7 (EL PUIG) - MELIANA

Población expuesta a diferentes valores de Lnoche

dB(A)	Nº Personas Centenas
45-50	16
50-55	6
55-60	3
60-65	3
65-70	0
> 70	0





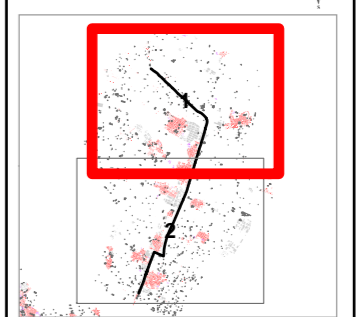
UNIDAD DE MAPA ESTRATÉGICO

CARRETERA CV-300
A-7 (EL PUIG) - MELIANA

Población expuesta a diferentes valores de Ltarde

dB(A)	Nº Personas Centenas
50-55	19
55-60	7
60-65	2
65-70	3
> 70	1

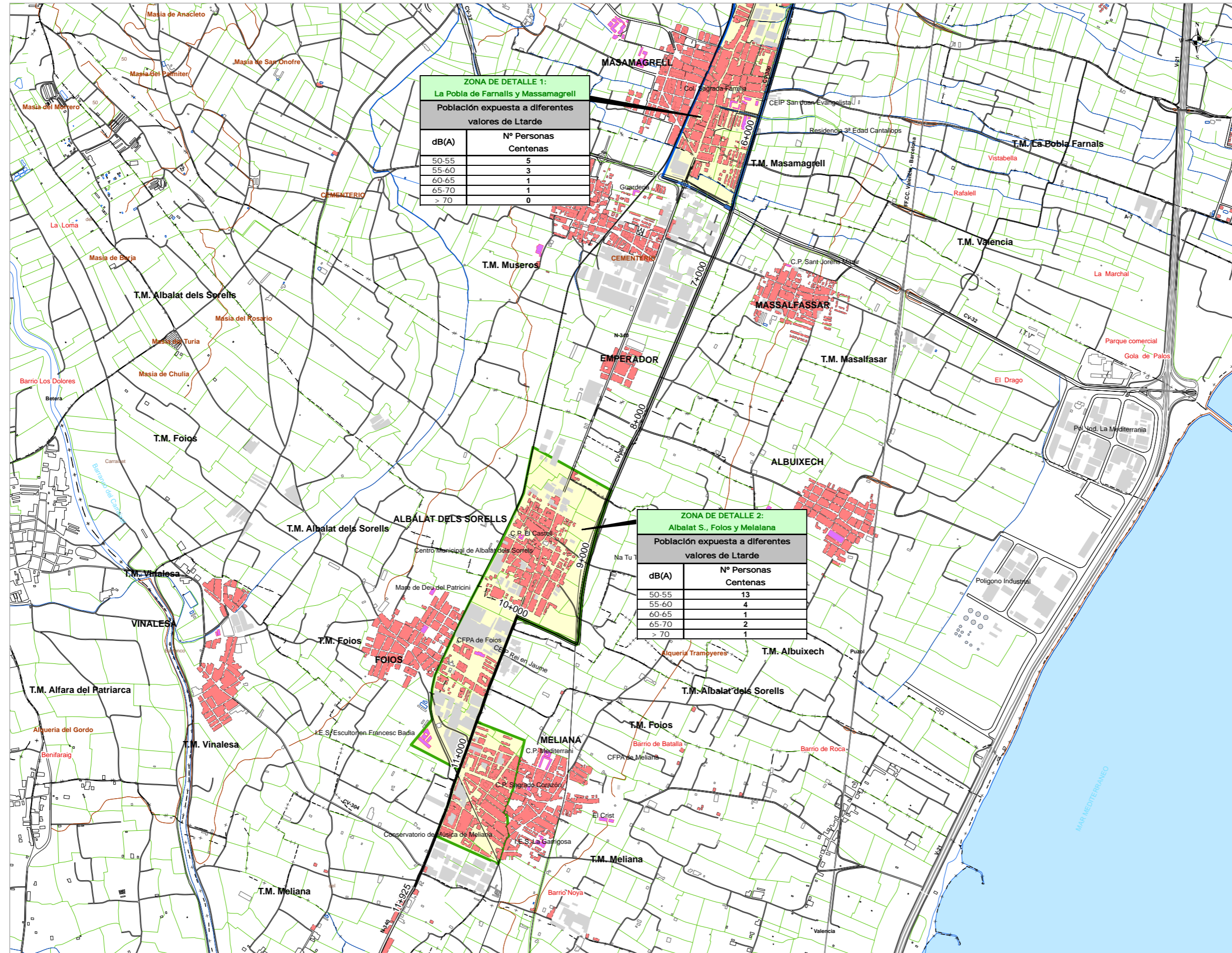
DISTRIBUCIÓN



ZONA DE DETALLE 1:
La Pobla de Farnalls y Masamagrell

Población expuesta a diferentes valores de Ltarde

dB(A)	Nº Personas Centenas
50-55	5
55-60	3
60-65	1
65-70	1
> 70	0



ZONA DE DETALLE 1:
La Pobla de Farnalls y Massamagrell

Población expuesta a diferentes valores de Ltarde

dB(A)	Nº Personas Centenas
50-55	5
55-60	3
60-65	1
65-70	1
> 70	0

ZONA DE DETALLE 2:
Albalat S., Foios y Meliana

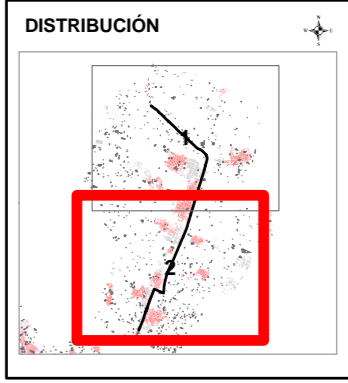

Población expuesta a diferentes valores de Ltarde

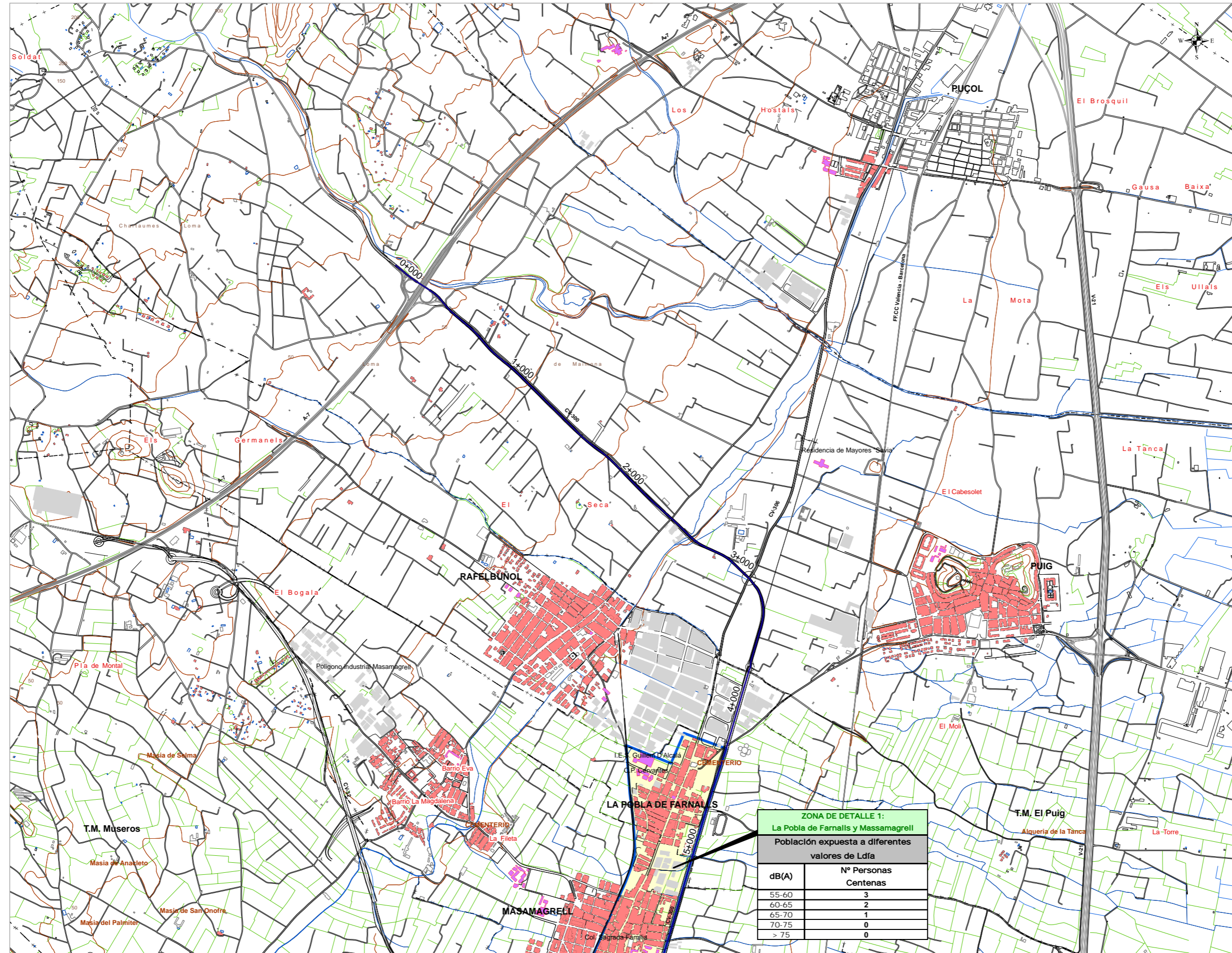
dB(A)	Nº Personas Centenas
50-55	13
55-60	4
60-65	1
65-70	2
> 70	1

UNIDAD DE MAPA ESTRATÉGICO
CARRETERA CV-300
A-7 (EL PUIG) - MELIANA

Población expuesta a diferentes valores de Ltarde

dB(A)	Nº Personas Centenas
50-55	19
55-60	7
60-65	2
65-70	3
> 70	1



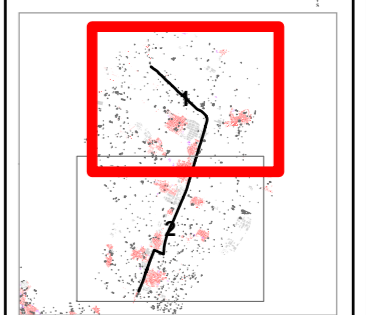


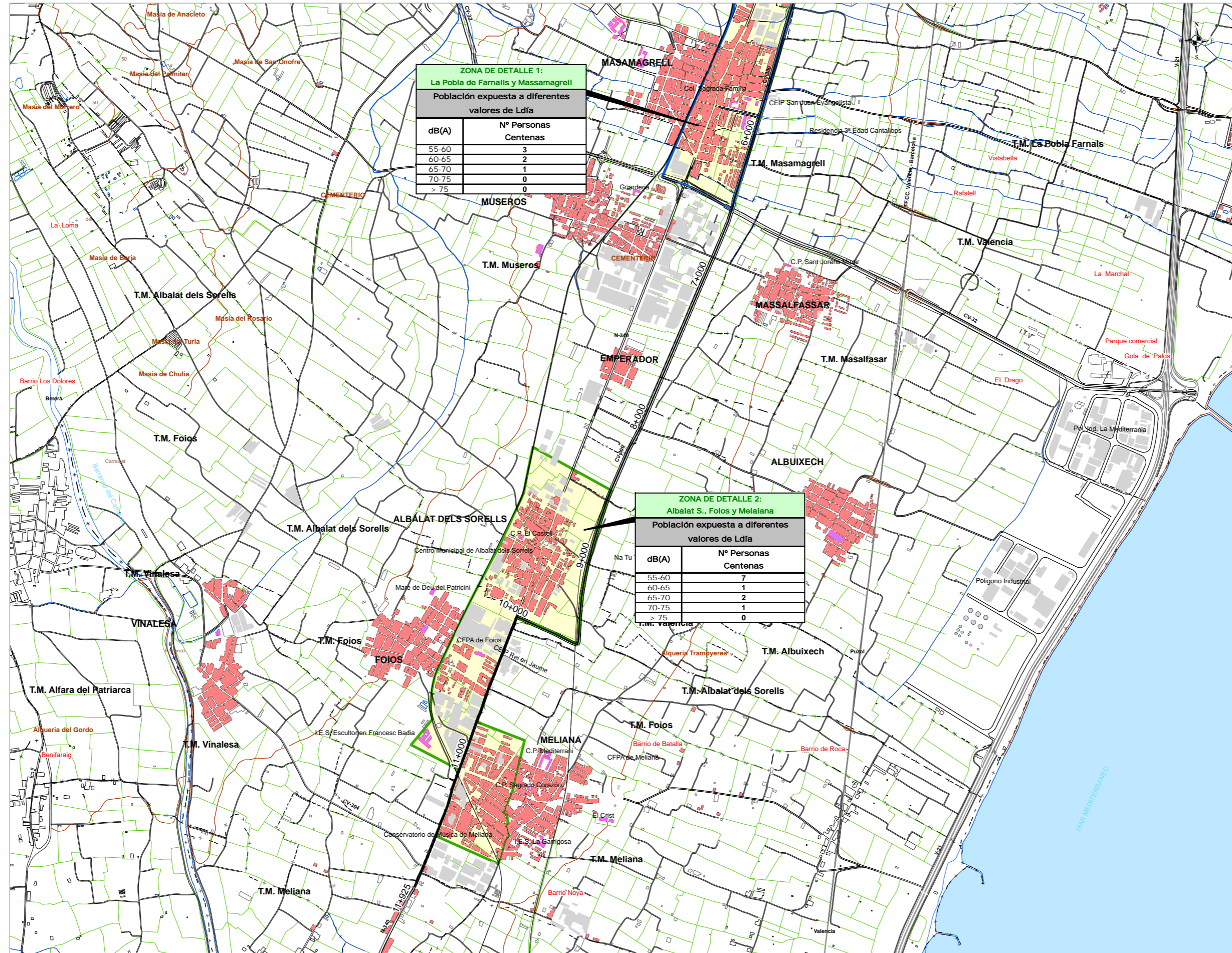
UNIDAD DE MAPA ESTRATÉGICO
**CARRETERA CV-300
 A-7 (EL PUIG) - MELIANA**

Población expuesta a diferentes valores de Ldía

dB(A)	Nº Personas Centenas
55-60	10
60-65	3
65-70	3
70-75	1
> 75	0

DISTRIBUCIÓN





ZONA DE DETALLE 1:
La Pobla de Farnals y Massamagrell

Población expuesta a diferentes valores de Ldía

dB(A)	Nº Personas Centenas
55-60	3
60-65	2
65-70	1
70-75	0
> 75	0

ZONA DE DETALLE 2:
Albalat S., Foios y Meliana

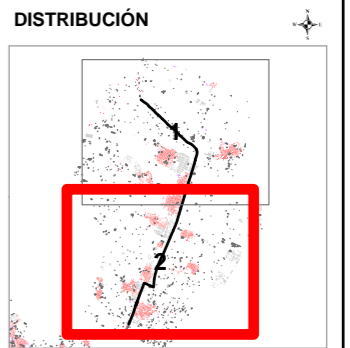
Población expuesta a diferentes valores de Ldía

dB(A)	Nº Personas Centenas
55-60	7
60-65	1
65-70	2
70-75	1
> 75	0

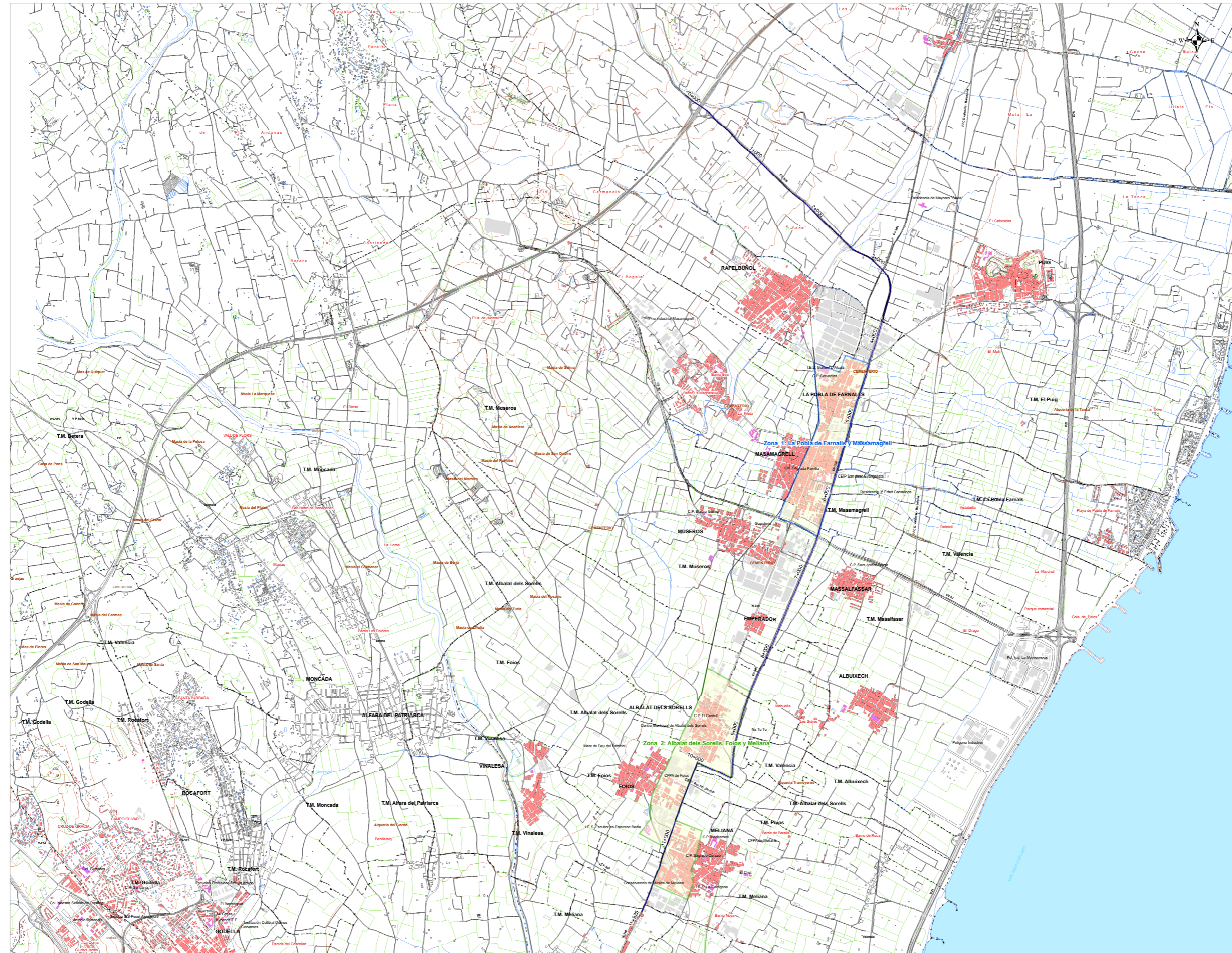
UNIDAD DE MAPA ESTRATÉGICO
CARRETERA CV-300
A-7 (EL PUIG) - MELIANA

Población expuesta a diferentes valores de Ldía

dB(A)	Nº Personas Centenas
55-60	10
60-65	3
65-70	3
70-75	1
> 75	0



2.2) FASE B: PLANOS ESTRATÉGICOS DE DETALLE (Escala 1:5.000)



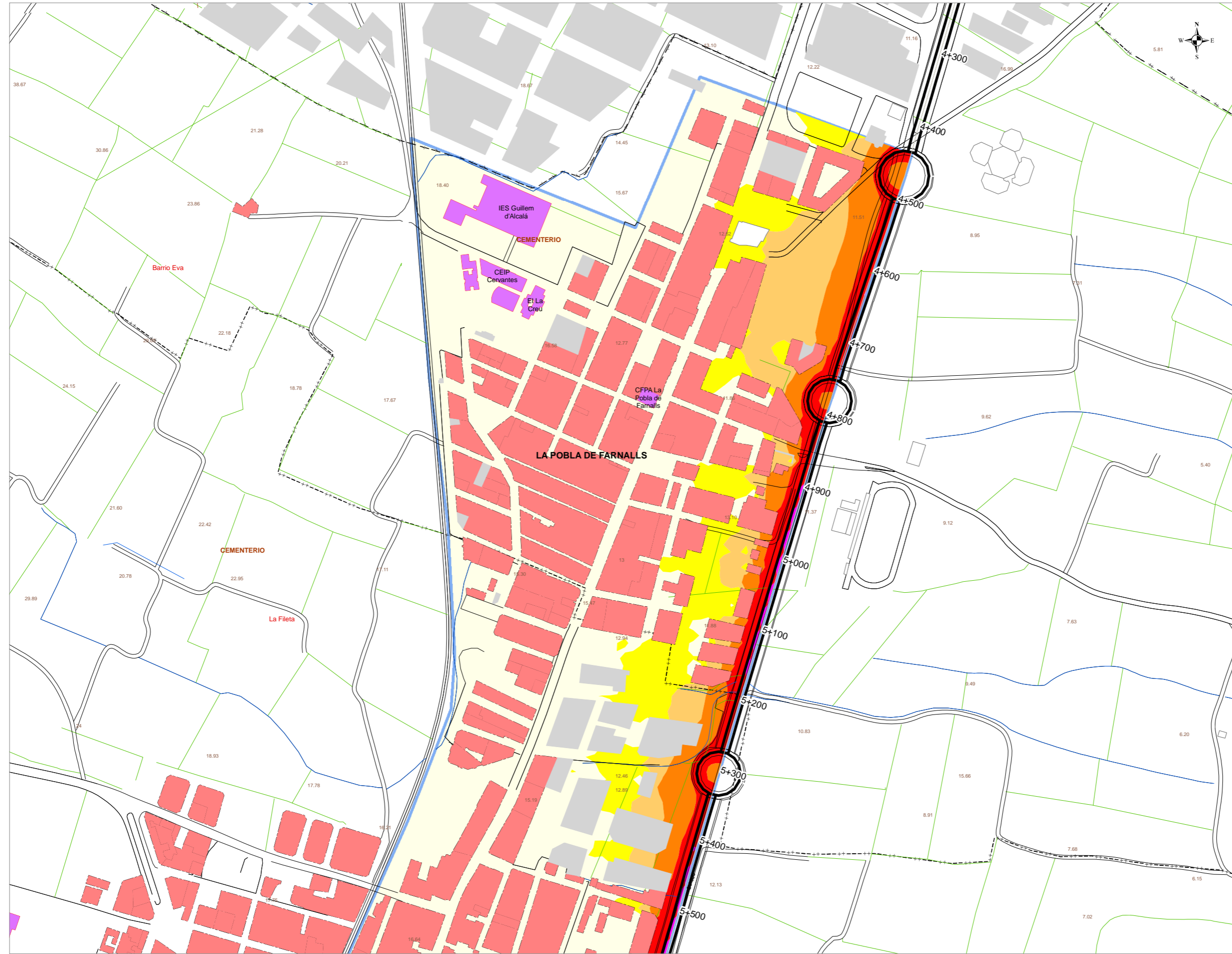
UNIDAD DE MAPA ESTRATÉGICO

CARRETERA CV-300
A-7 (EL PUIG) - MELIANA

Usos de Edificio

- Uso Sanitario o Docente
- Uso Industrial
- Uso Residencial

2.2.1) ZONA 1



UNIDAD DE MAPA ESTRATÉGICO

CARRETERA CV-300
A-7 (PUIG) - CV-304 (MELIANA)

**ZONA DE DETALLE 1:
LA POBLA DE FARNALLS
Y
MASSAMAGRELL**

**Nivel Sonoro Equivalente
Lden dB(A)**

- 55 - 60
- 60 - 65
- 65 - 70
- 70 - 75
- >75

Usos de Edificios

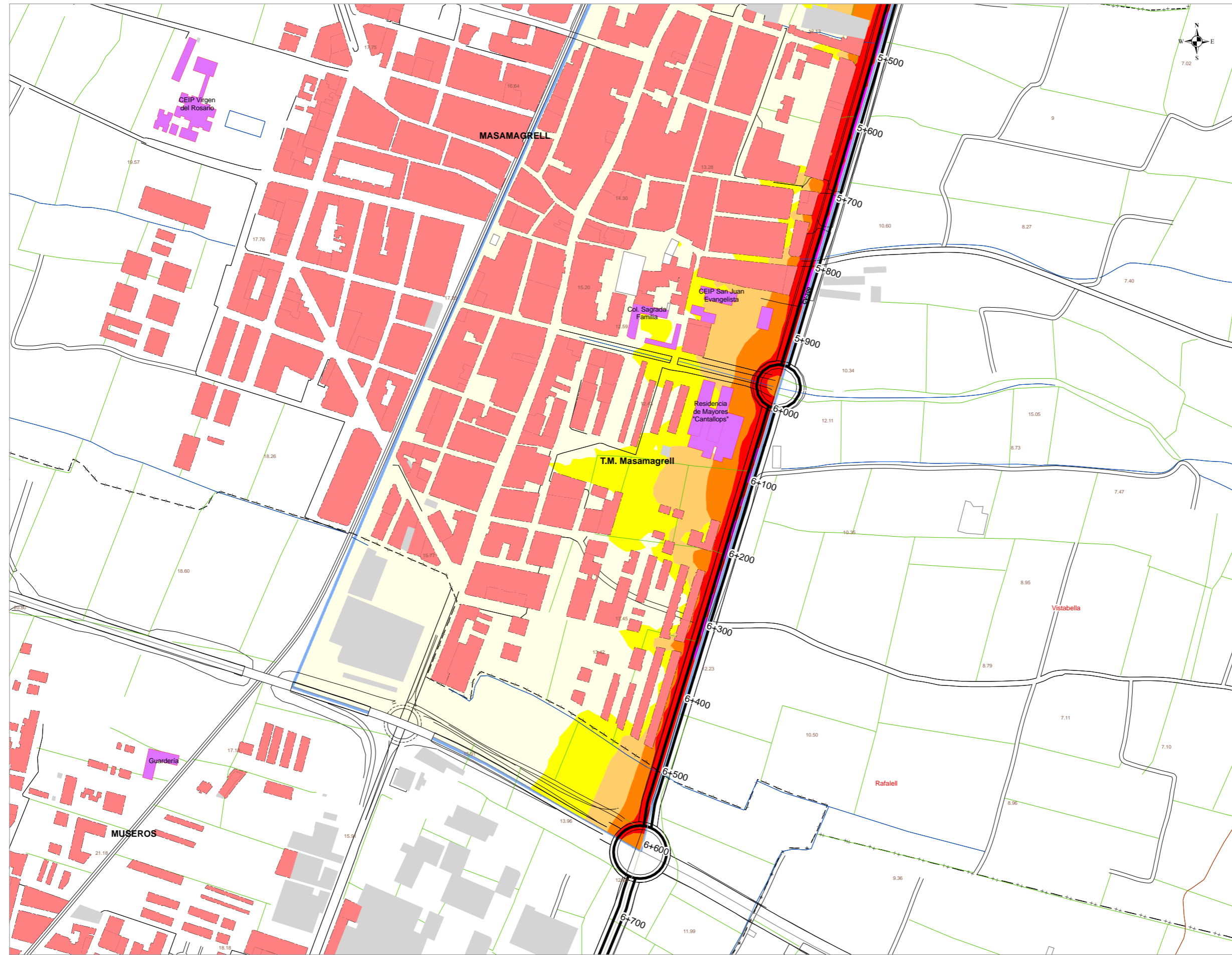
- Uso Sanitario o Docente
- Uso Residencial
- Uso Industrial

Zona de Detalle

- La Pobla de Farnalls y Massamagrell

DISTRIBUCIÓN





UNIDAD DE MAPA ESTRATÉGICO

CARRETERA CV-300
A-7 (PUIG) - CV-304 (MELIANA)

**ZONA DE DETALLE 1:
LA POBLA DE FARNALLS
Y
MÁSAMAGRELL**

**Nivel Sonoro Equivalente
Lden dB(A)**

- 55 - 60
- 60 - 65
- 65 - 70
- 70 - 75
- >75

Usos de Edificios

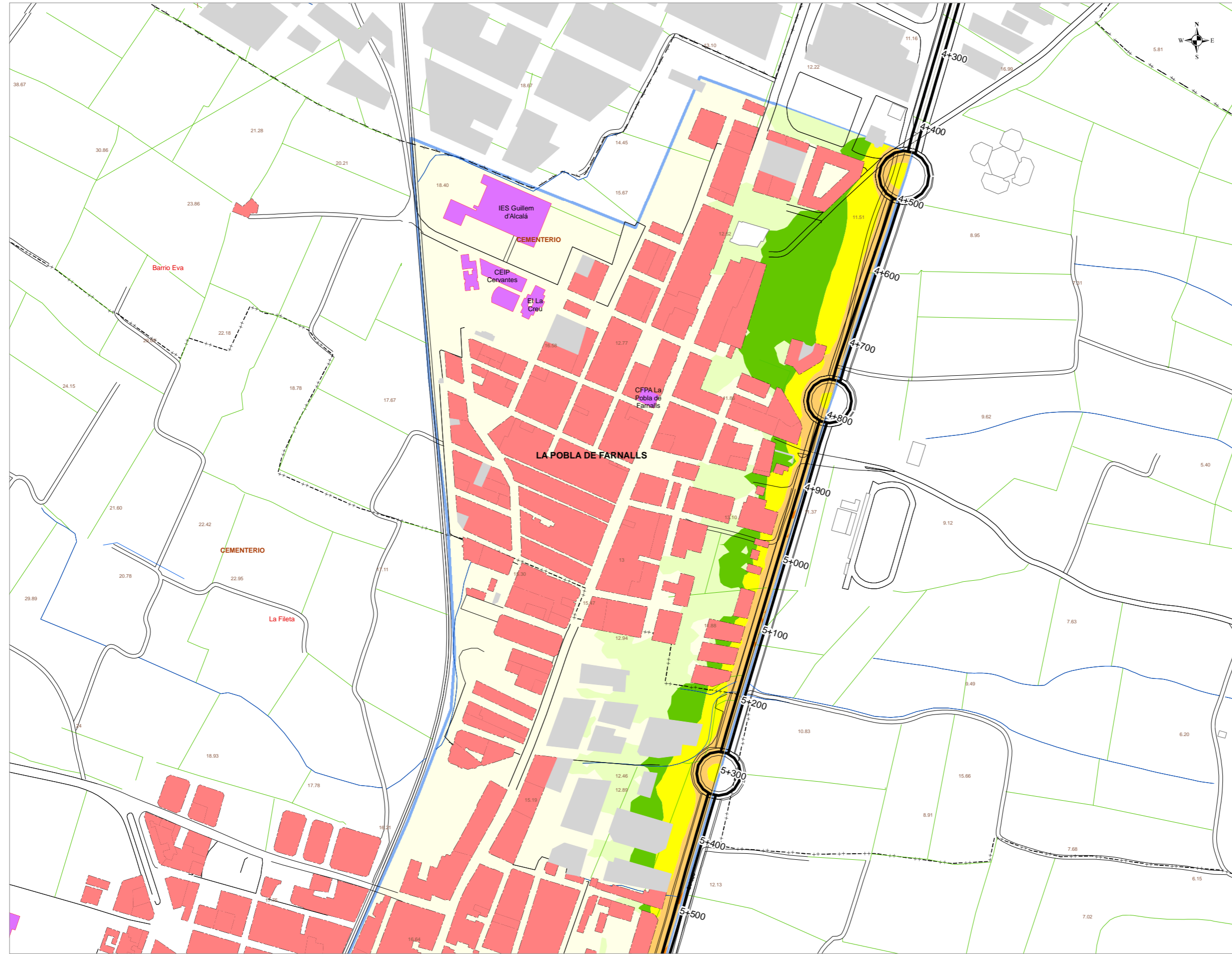
- Uso Sanitario o Docente
- Uso Residencial
- Uso Industrial

Zona de Detalle

- La Pobla de Farnalls y Masamagrell

DISTRIBUCIÓN





UNIDAD DE MAPA ESTRATÉGICO

CARRETERA CV-300
A-7 (PUIG) - CV-304 (MELIANA)

**ZONA DE DETALLE 1:
LA POBLA DE FARNALLS
Y
MASSAMAGRELL**

**Nivel Sonoro Equivalente
Lnoche dB(A)**

- 45 - 50
- 50 - 55
- 55 - 60
- 60 - 65
- 65 - 70
- >70

Usos de Edificios

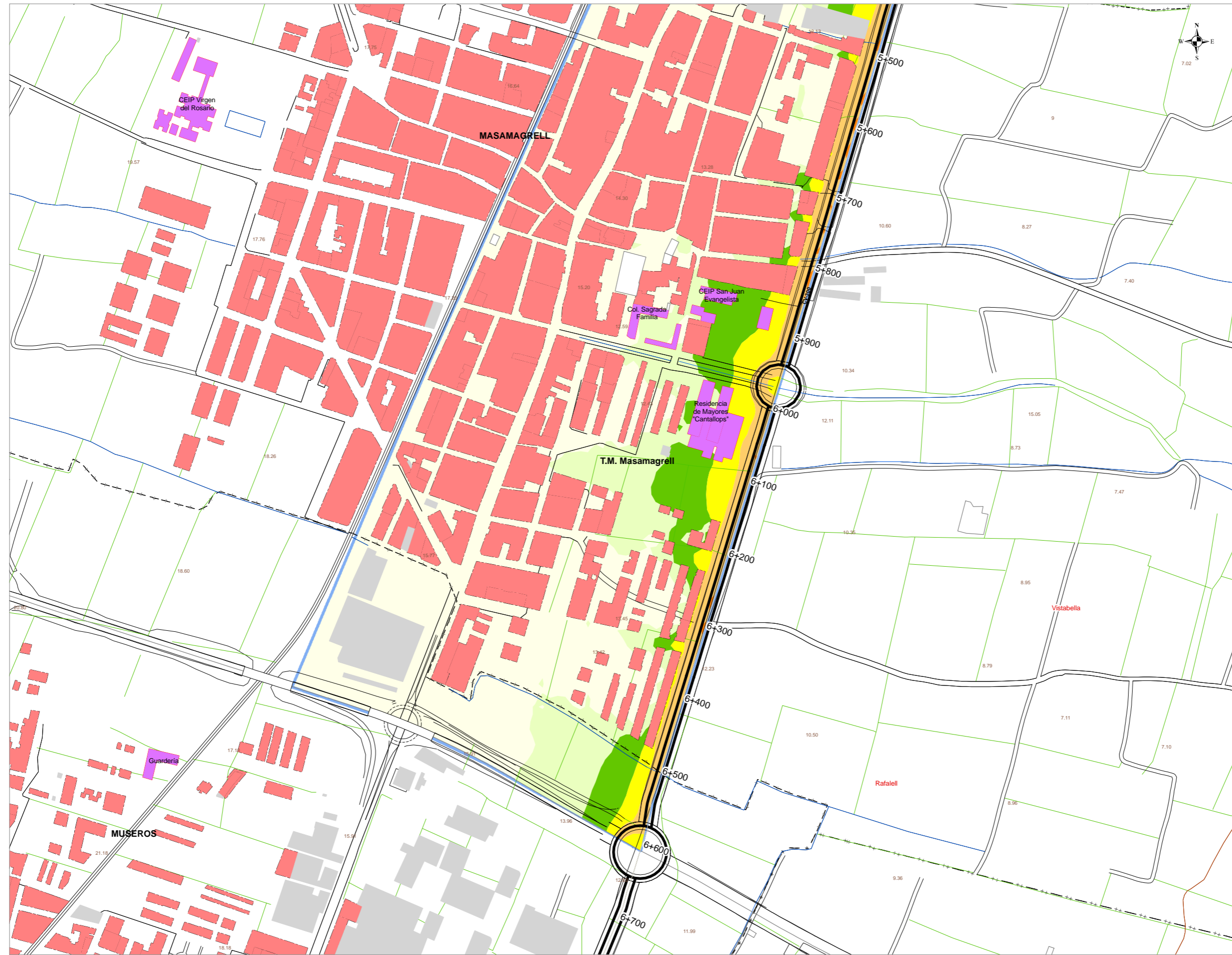
- Uso Sanitario o Docente
- Uso Residencial
- Uso Industrial

Zona de Detalle

- La Pobla de Farnalls y Massamagrell

DISTRIBUCIÓN





UNIDAD DE MAPA ESTRATÉGICO

CARRETERA CV-300
A-7 (PUIG) - CV-304 (MELIANA)

**ZONA DE DETALLE 1:
LA POBLA DE FARNALLS
Y
MSSAMAGRELL**

**Nivel Sonoro Equivalente
Lnoche dB(A)**

- 45 - 50
- 50 - 55
- 55 - 60
- 60 - 65
- 65 - 70
- >70

Usos de Edificios

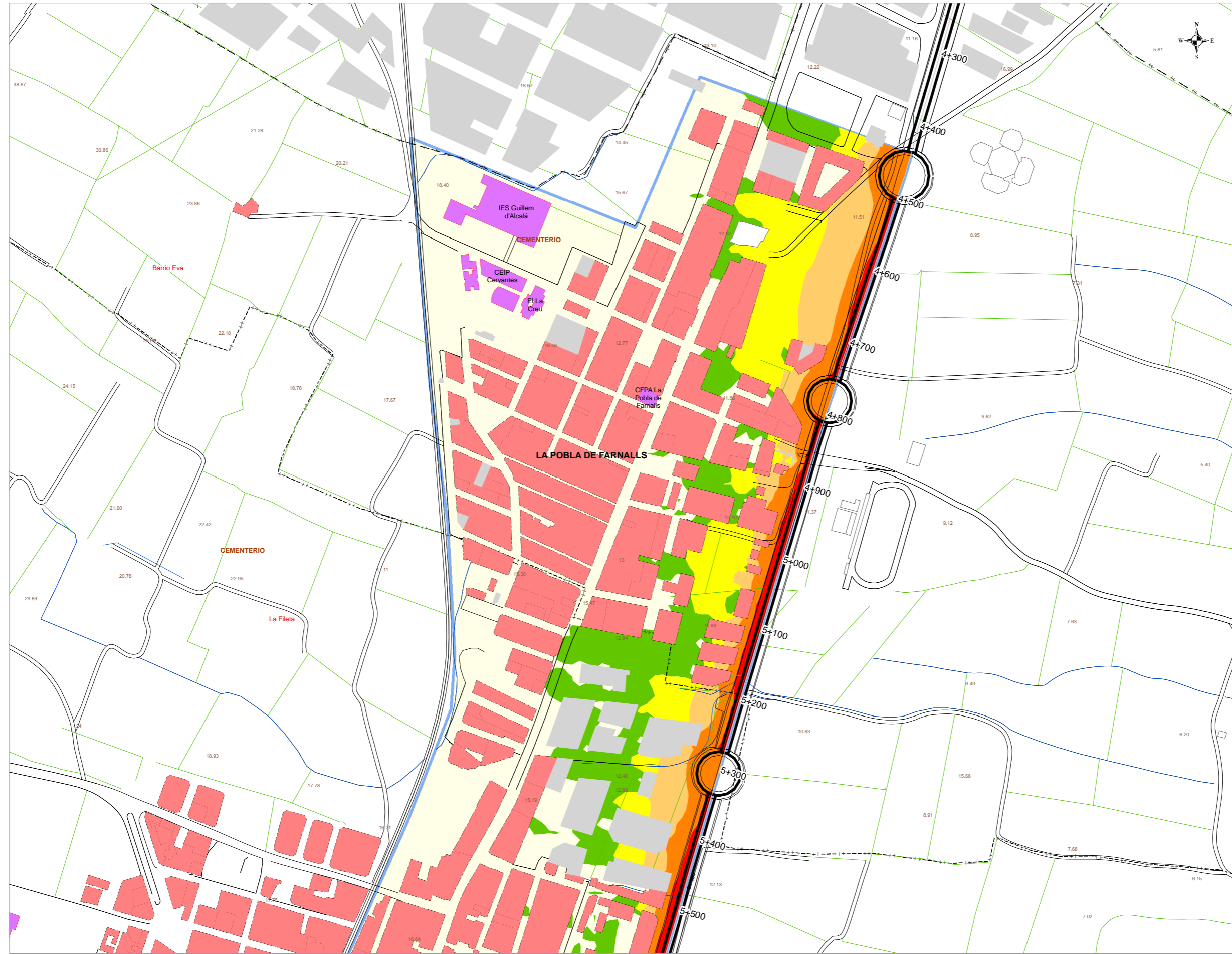
- Uso Sanitario o Docente
- Uso Residencial
- Uso Industrial

Zona de Detalle

- La Pobla de Farnalls y Massamagrell

DISTRIBUCIÓN





UNIDAD DE MAPA ESTRATÉGICO

CARRETERA CV-300
A-7 (PUIG) - CV-304 (MELIANA)

ZONA DE DETALLE 1:
LA POBLA DE FARNALLS
Y
MASSAMAGRELL

Nivel Sonoro Equivalente
Ltarde dB(A)

- 50 - 55
- 55 - 60
- 60 - 65
- 65 - 70
- >70

Usos de Edificios

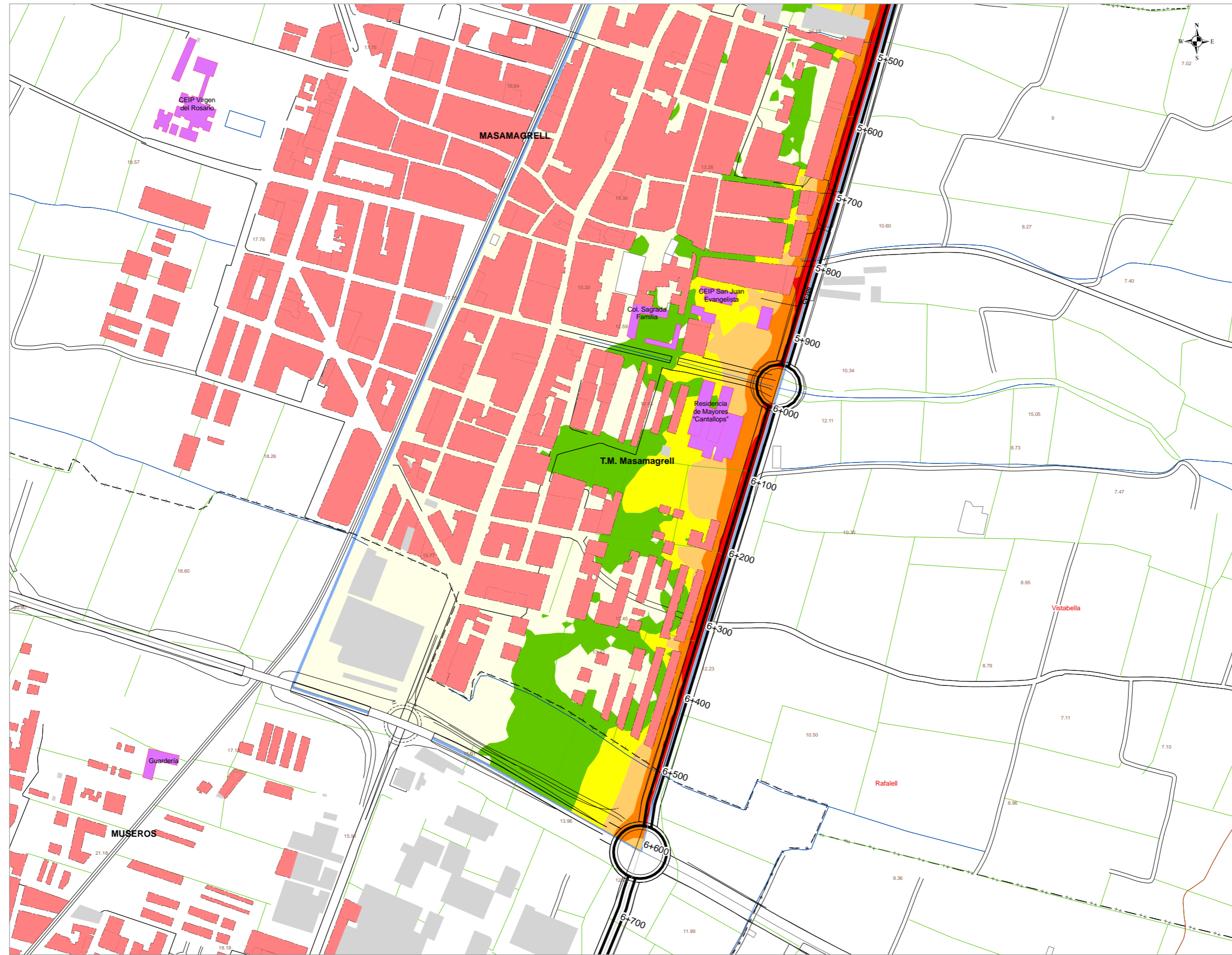
- Uso Sanitario o Docente
- Uso Residencial
- Uso Industrial

Zona de Detalle

- La Pobla de Farnalls y Massamagrell

DISTRIBUCIÓN





UNIDAD DE MAPA ESTRATÉGICO

CARRETERA CV-300
A-7 (PUIG) - CV-304 (MELIANA)

**ZONA DE DETALLE 1:
LA POBLA DE FARNALLS
Y
MASSAMAGRELL**

**Nivel Sonoro Equivalente
Ltarde dB(A)**

- 50 - 55
- 55 - 60
- 60 - 65
- 65 - 70
- >70

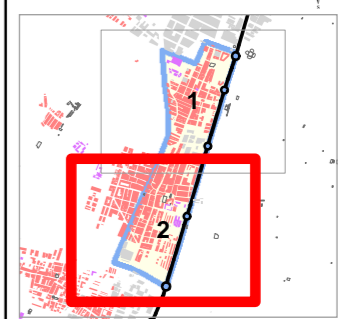
Usos de Edificios

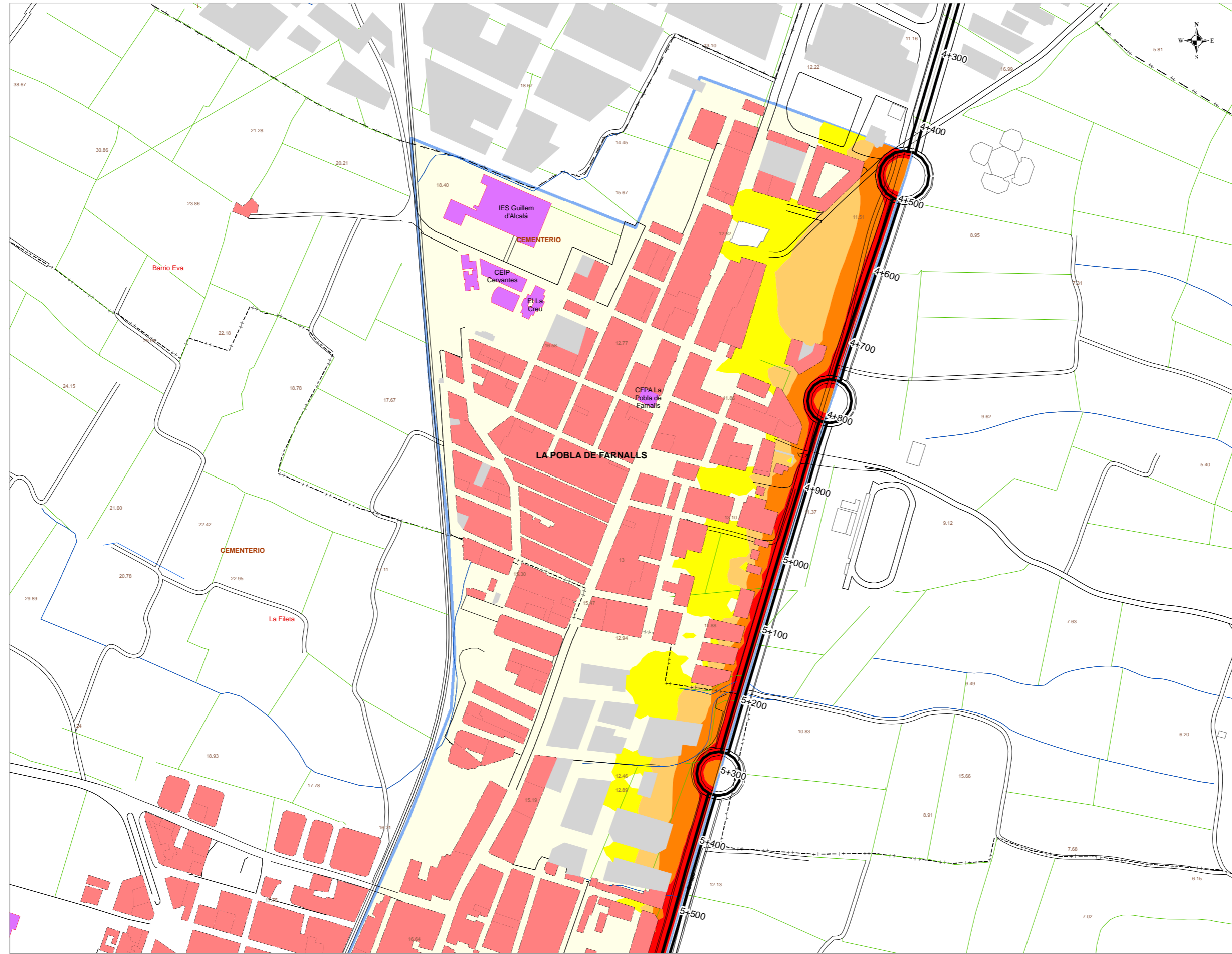
- Uso Sanitario o Docente
- Uso Residencial
- Uso Industrial

Zona de Detalle

- La Pobla de Farnalls y Massamagrell

DISTRIBUCIÓN





UNIDAD DE MAPA ESTRATÉGICO

CARRETERA CV-300
A-7 (PUIG) - CV-304 (MELIANA)

**ZONA DE DETALLE 1:
LA POBLA DE FARNALLS
Y
MASSAMAGRELL**

**Nivel Sonoro Equivalente
Ldía dB(A)**

- 55 - 60
- 60 - 65
- 65 - 70
- 70 - 75
- >75

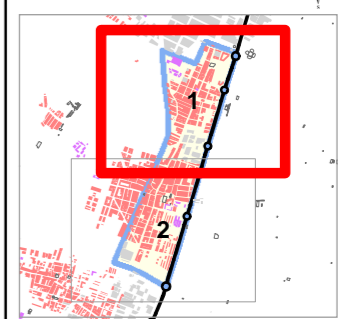
Usos de Edificios

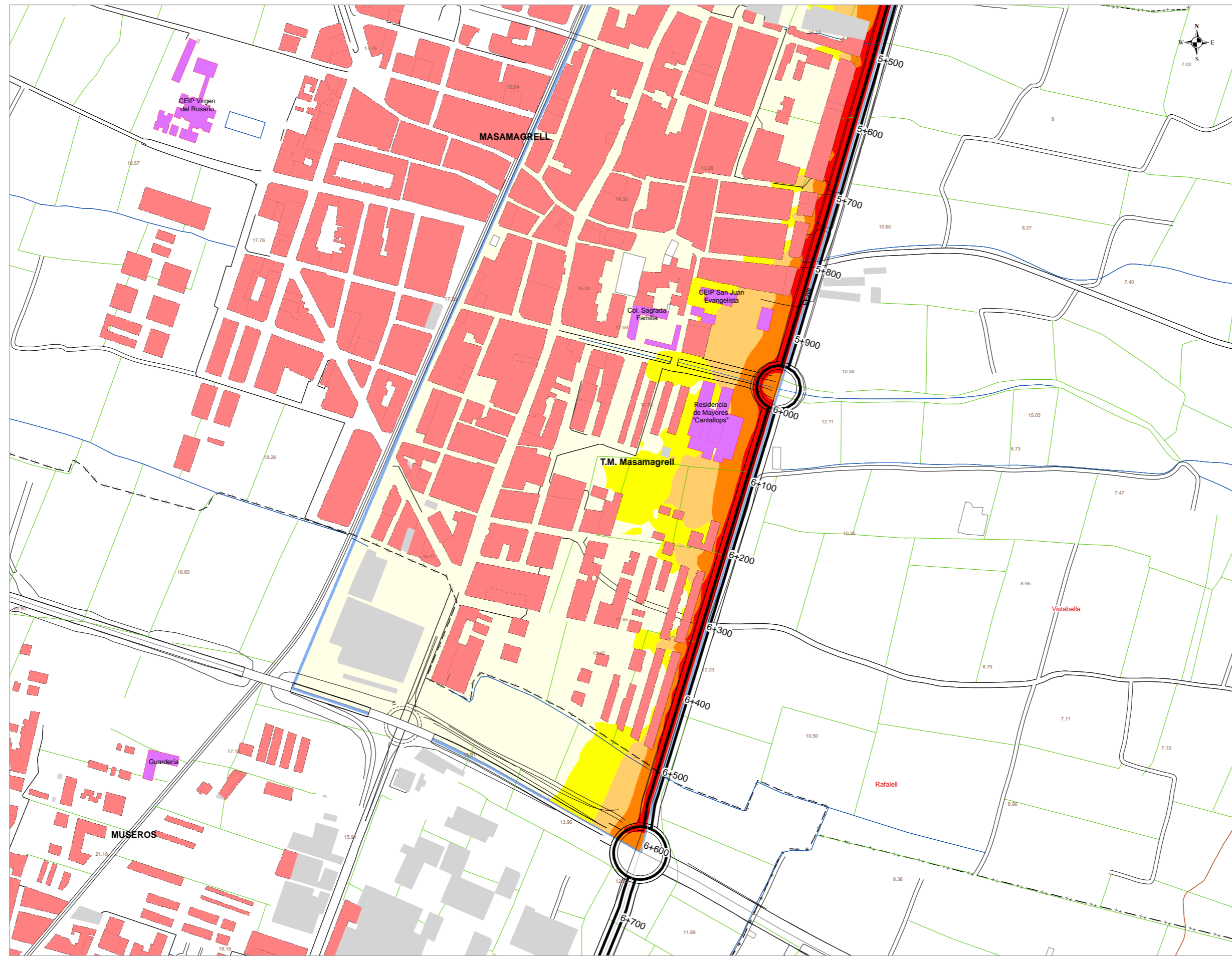
- Uso Sanitario o Docente
- Uso Residencial
- Uso Industrial

Zona de Detalle

- La Pobla de Farnalls y Massamagrell

DISTRIBUCIÓN





UNIDAD DE MAPA ESTRATÉGICO

CARRETERA CV-300
A-7 (PUIG) - CV-304 (MELIANA)

**ZONA DE DETALLE 1:
LA POBLA DE FARNALLS
Y
MÁSAMAGRELL**

**Nivel Sonoro Equivalente
Ldía dB(A)**

- 55 - 60
- 60 - 65
- 65 - 70
- 70 - 75
- >75

Usos de Edificios

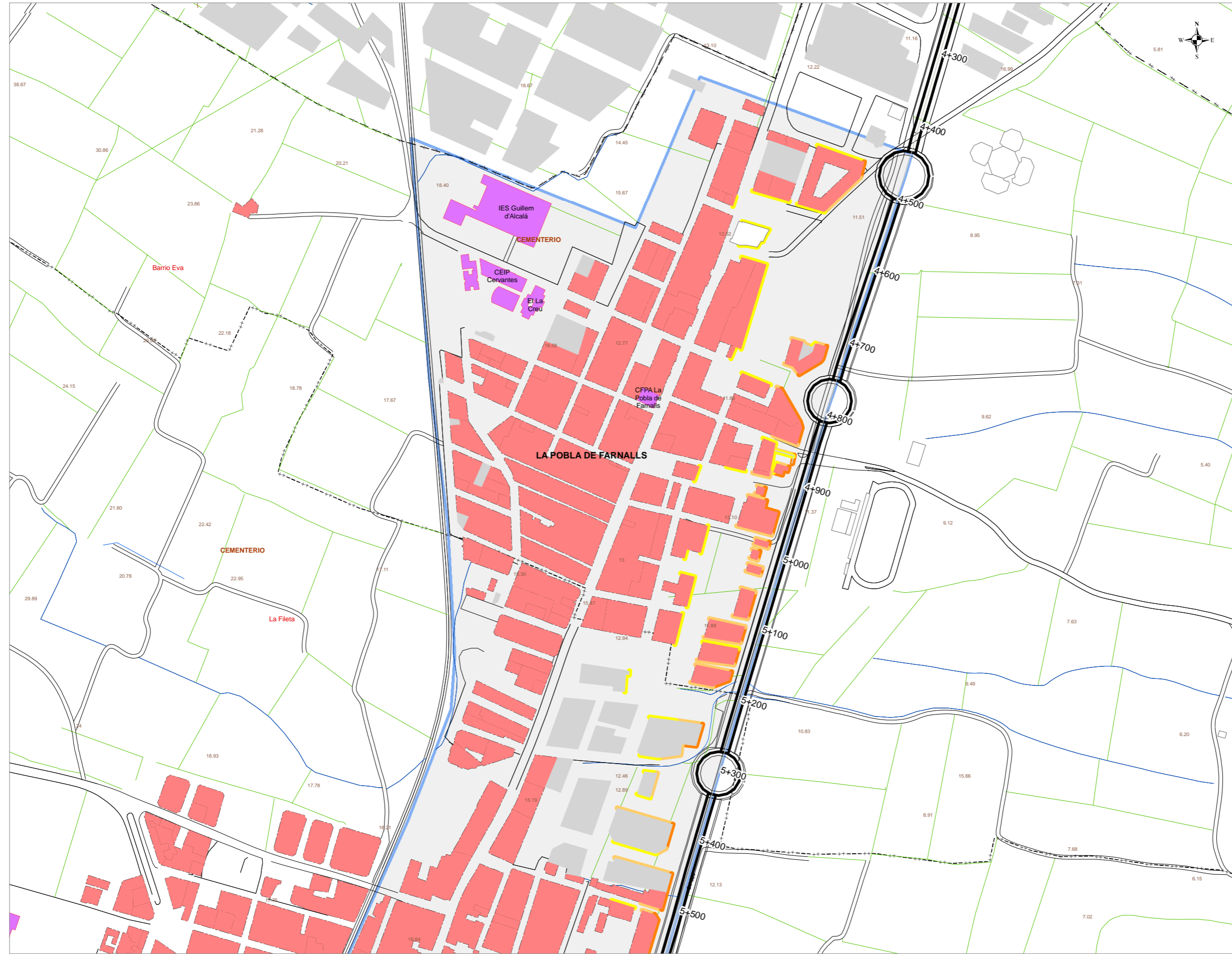
- Uso Sanitario o Docente
- Uso Residencial
- Uso Industrial

Zona de Detalle

- La Pobla de Farnalls y
Masamagrell

DISTRIBUCIÓN





UNIDAD DE MAPA ESTRATÉGICO

CARRETERA CV-300
A-7 (PUIG) - CV-304 (MELIANA)

**ZONA DE DETALLE 1:
LA POBLA DE FARNALLS
Y
MASSAMAGRELL**

**Población expuesta a diferentes
Valores de Lden**

dB(A)	Nº Personas Centenas
55-60	3
60-65	2
65-70	2
70-75	0
> 75	0

**Nivel Sonoro Equivalente
Lden dB(A)**

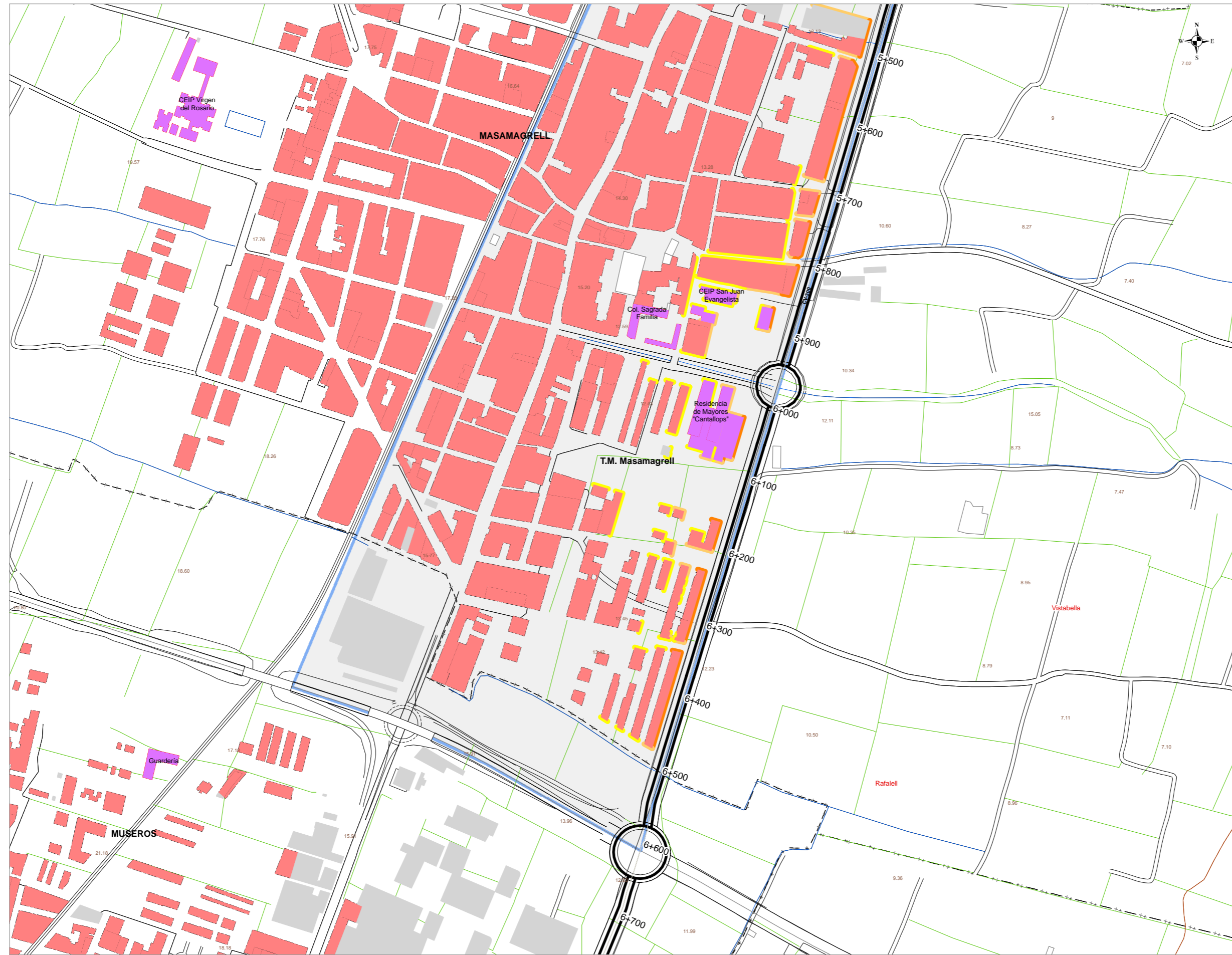
- 55 - 60
- 60 - 65
- 65 - 70
- 70 - 75
- > 75

- Usos de Edificios**
- Uso Sanitario o Docente
 - Uso Residencial
 - Uso Industrial

- Zona de Detalle**
- La Pobla de Farnalls y Massamagrell

DISTRIBUCIÓN





UNIDAD DE MAPA ESTRATÉGICO

CARRETERA CV-300
A-7 (PUIG) - CV-304 (MELIANA)

**ZONA DE DETALLE 1:
LA POBLA DE FARNALLS
Y
MÁSAMAGRELL**

**Población expuesta a diferentes
Valores de Lden**

dB(A)	Nº Personas Cientas
55-60	3
60-65	2
65-70	2
70-75	0
> 75	0

**Nivel Sonoro Equivalente
Lden dB(A)**

- 55 - 60
- 60 - 65
- 65 - 70
- 70 - 75
- > 75

Usos de Edificios

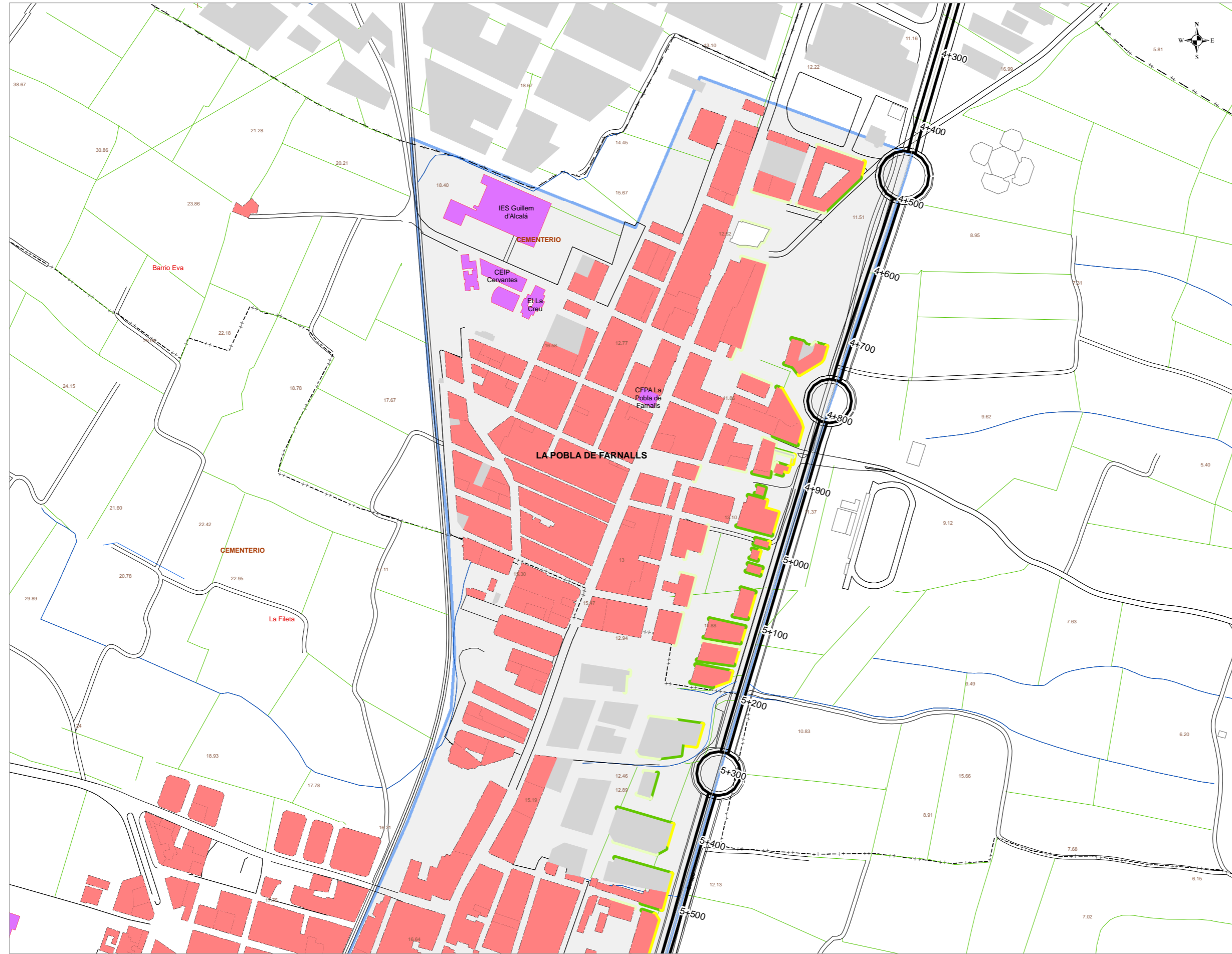
- Uso Sanitario o Docente
- Uso Residencial
- Uso Industrial

Zona de Detalle

- La Pobl de Farnalls y
Màsamagrell

DISTRIBUCIÓN





UNIDAD DE MAPA ESTRATÉGICO

CARRETERA CV-300
A-7 (PUIG) - CV-304 (MELIANA)

**ZONA DE DETALLE 1:
LA POBLA DE FARNALLS
Y
MASSAMAGRELL**

**Población expuesta a diferentes
valores de Lnoche**

dB(A)	Nº Personas Centenas
45-50	3
50-55	2
55-60	2
60-65	0
65-70	0
> 70	0

**Nivel Sonoro Equivalente
Lnoche dB(A)**

- 45 - 50
- 50 - 55
- 55 - 60
- 60 - 65
- 65 - 70
- > 70

Usos de Edificios

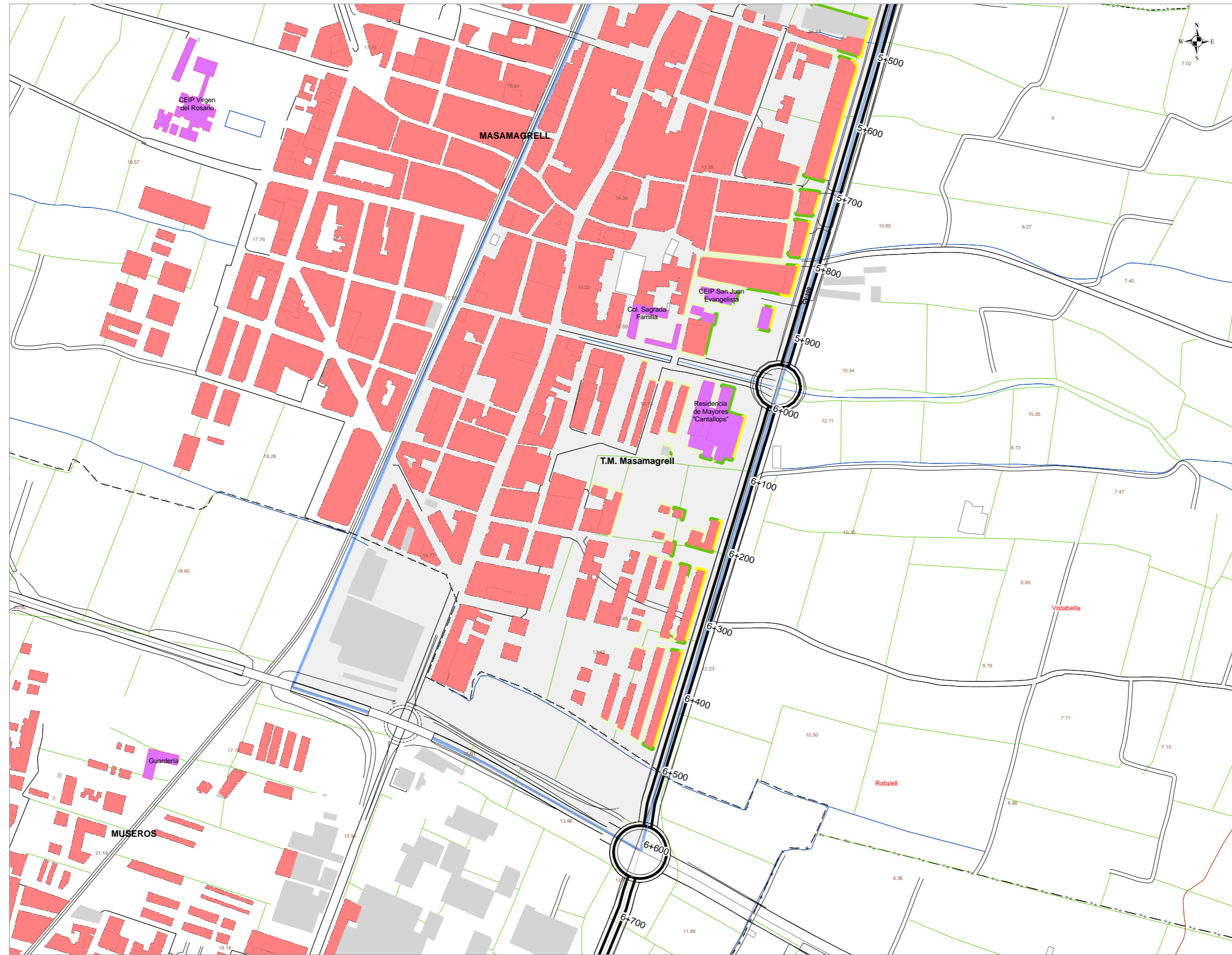
- Uso Sanitario o Docente
- Uso Residencial
- Uso Industrial

Zona de Detalle

- La Pobla de Farnalls y Massamagrell

DISTRIBUCIÓN





UNIDAD DE MAPA ESTRATÉGICO

CARRETERA CV-300
A-7 (PUIG) - CV-304 (MELIANA)

**ZONA DE DETALLE 1:
LA POBLA DE FARNALLS
Y
MASSAMAGRELL**

**Población expuesta a diferentes
valores de Lnoche**

dB(A)	Nº Personas Centenas
45-50	3
50-55	2
55-60	2
60-65	0
65-70	0
> 70	0

**Nivel Sonoro Equivalente
Lnoche dB(A)**

- 45 - 50
- 50 - 55
- 55 - 60
- 60 - 65
- 65 - 70
- > 70

Usos de Edificios

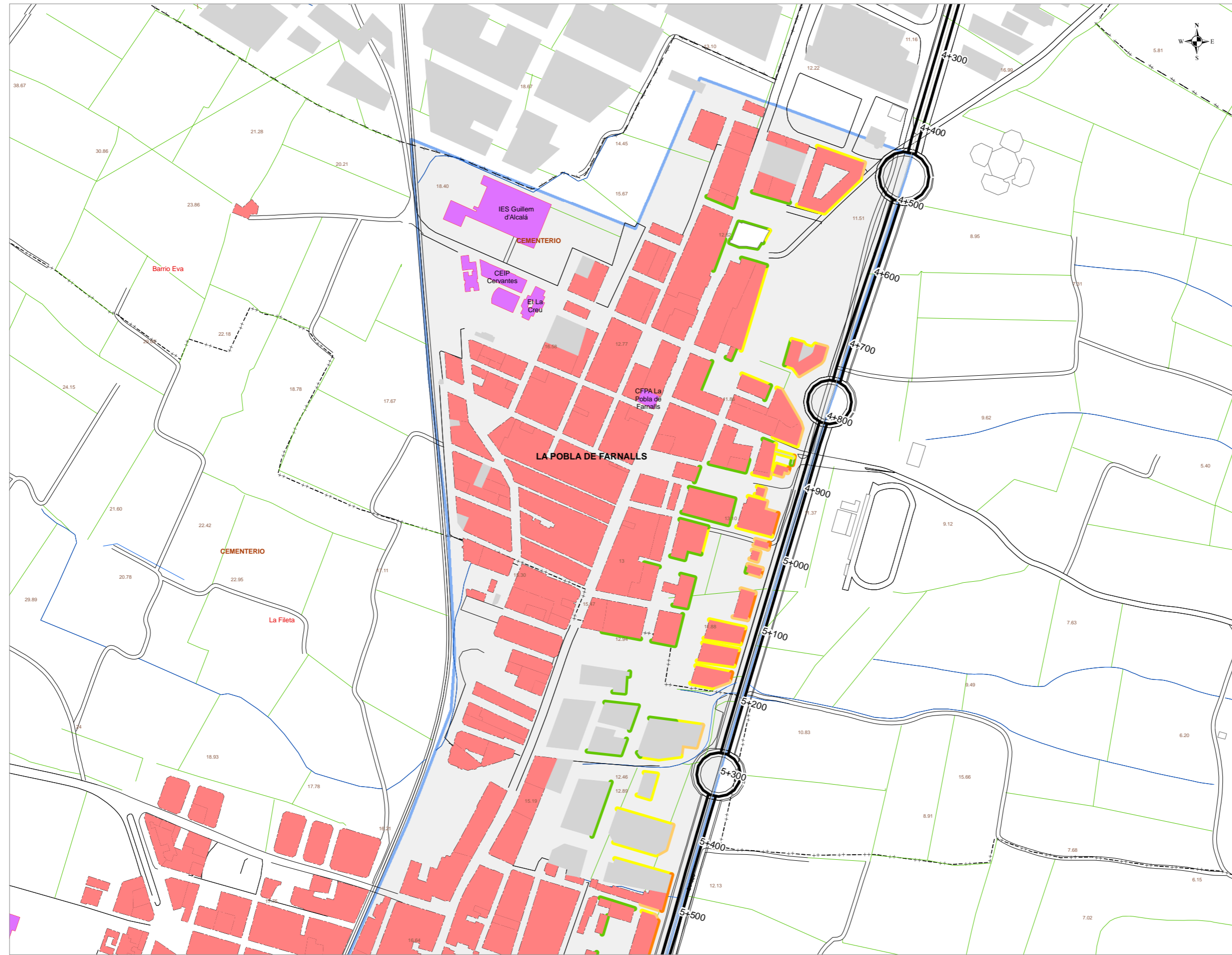
- Uso Sanitario o Docente
- Uso Residencial
- Uso Industrial

Zona de Detalle

- La Pobla de Farnalls y Massamagrell

DISTRIBUCIÓN





UNIDAD DE MAPA ESTRATÉGICO

CARRETERA CV-300
A-7 (PUIG) - CV-304 (MELIANA)

**ZONA DE DETALLE 1:
LA POBLA DE FARNALLS
Y
MASSAMAGRELL**

**Población expuesta a diferentes
valores de Ltarde**

dB(A)	Nº Personas Centenas
50-55	5
55-60	3
60-65	1
65-70	1
> 70	0

**Nivel Sonoro Equivalente
Ltarde dB(A)**

- 50 - 55
- 55 - 60
- 60 - 65
- 65 - 70
- > 70

Usos de Edificios

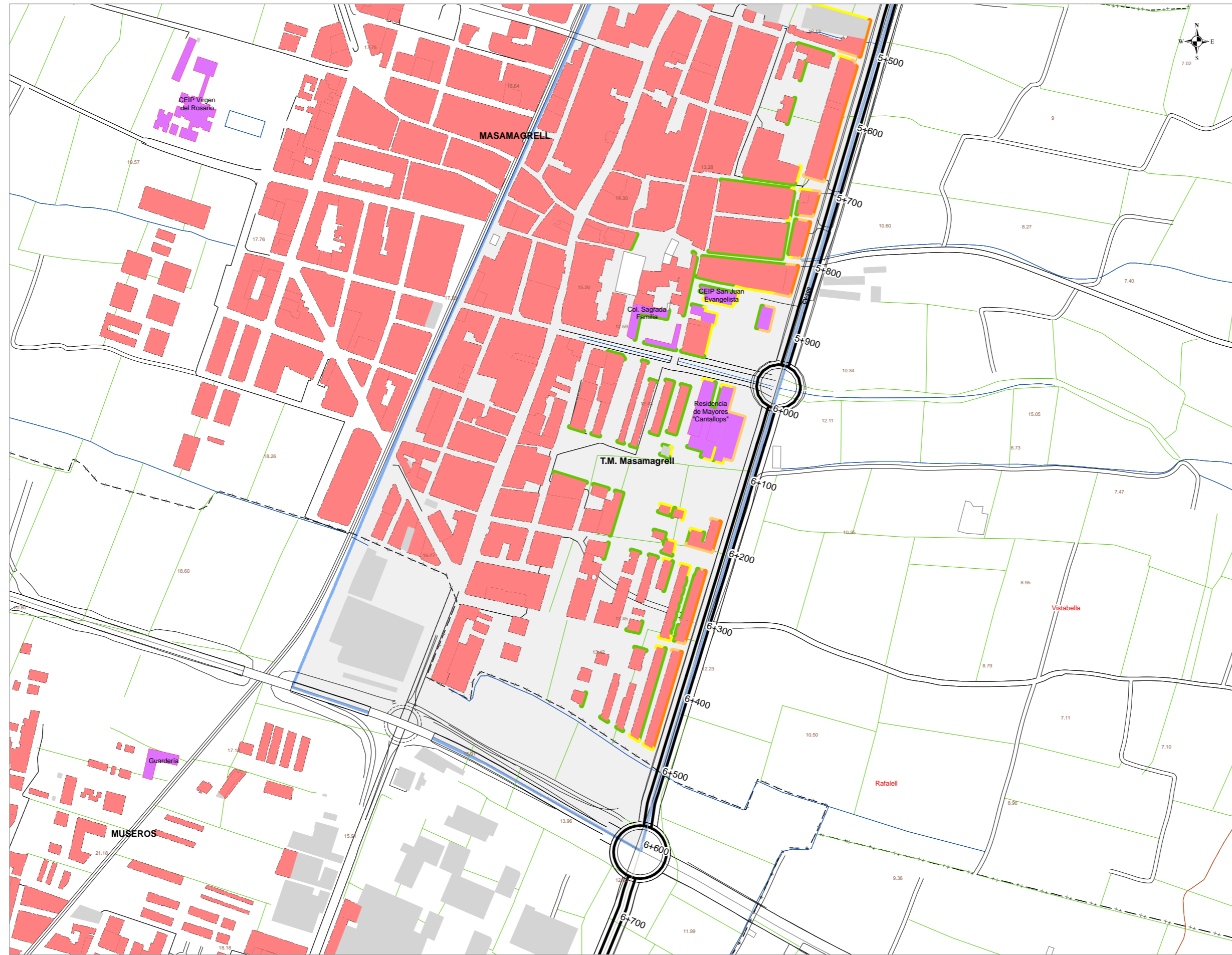
- Usos Sanitario o Docente
- Usos Residencial
- Usos Industrial

Zona de Detalle

- La Pobla de Farnalls y Massamagrell

DISTRIBUCIÓN





UNIDAD DE MAPA ESTRATÉGICO

CARRETERA CV-300
A-7 (PUIG) - CV-304 (MELIANA)

**ZONA DE DETALLE 1:
LA POBLA DE FARNALLS
Y
MÁSAMAGRELL**

**Población expuesta a diferentes
valores de Ltarde**

dB(A)	Nº Personas Cientas
50-55	5
55-60	3
60-65	1
65-70	1
> 70	0

**Nivel Sonoro Equivalente
Ltarde dB(A)**

- 50 - 55
- 55 - 60
- 60 - 65
- 65 - 70
- > 70

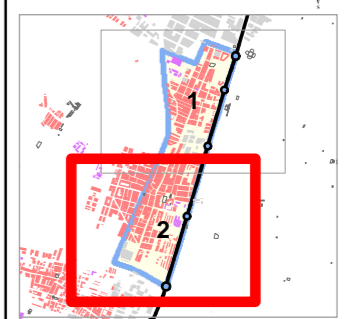
Usos de Edificios

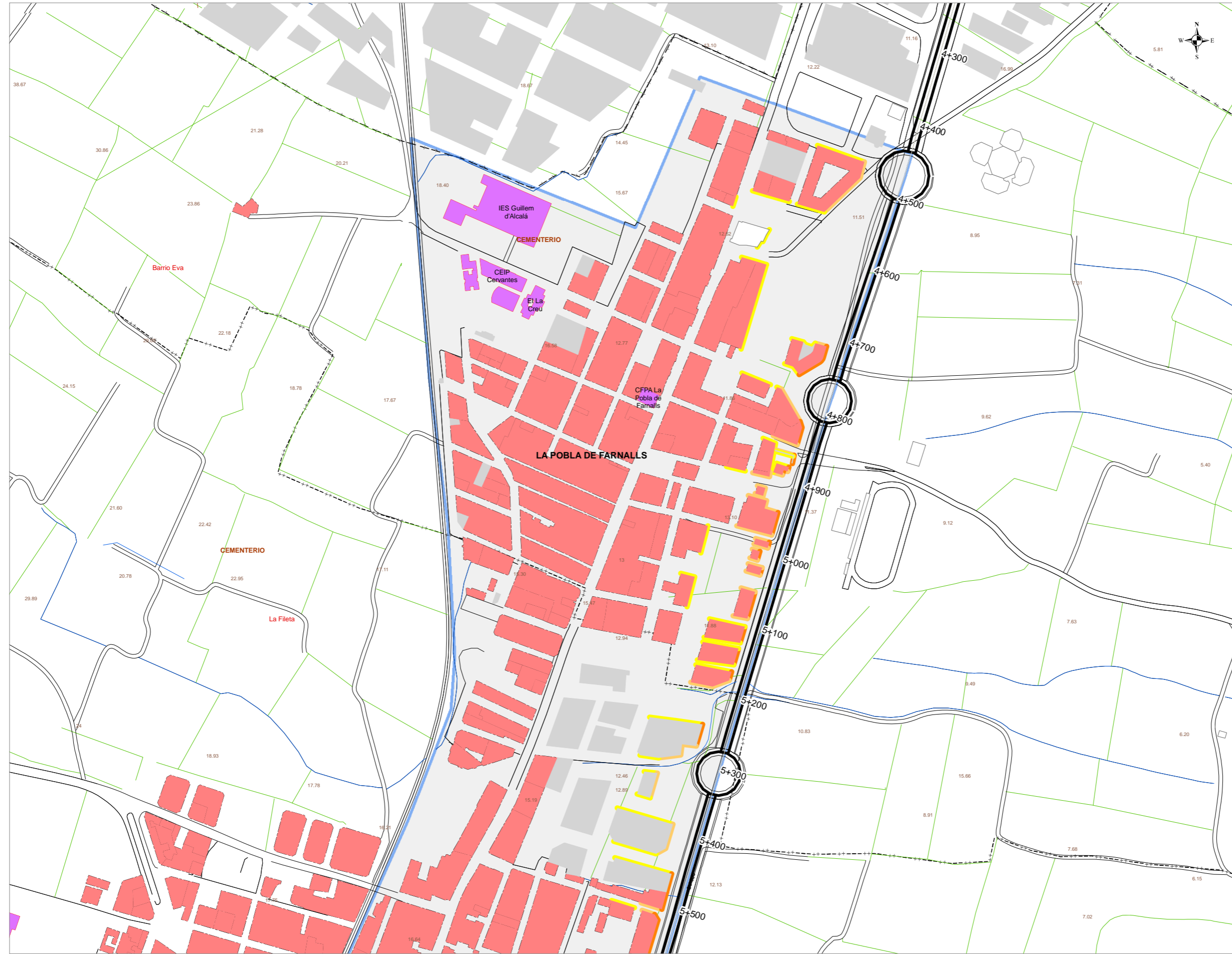
- Uso Sanitario o Docente
- Uso Residencial
- Uso Industrial

Zona de Detalle

- La Pobla de Farnalls y
Masamagrell

DISTRIBUCIÓN





UNIDAD DE MAPA ESTRATÉGICO

CARRETERA CV-300
A-7 (PUIG) - CV-304 (MELIANA)

**ZONA DE DETALLE 1:
LA POBLA DE FARNALLS
Y
MASSAMAGRELL**

**Población expuesta a diferentes
valores de Ldía**

dB(A)	Nº Personas Centenas
55-60	3
60-65	2
65-70	1
70-75	0
> 75	0

**Nivel Sonoro Equivalente
Ldía dB(A)**

- 55 - 60
- 60 - 65
- 65 - 70
- 70 - 75
- > 75

Usos de Edificios

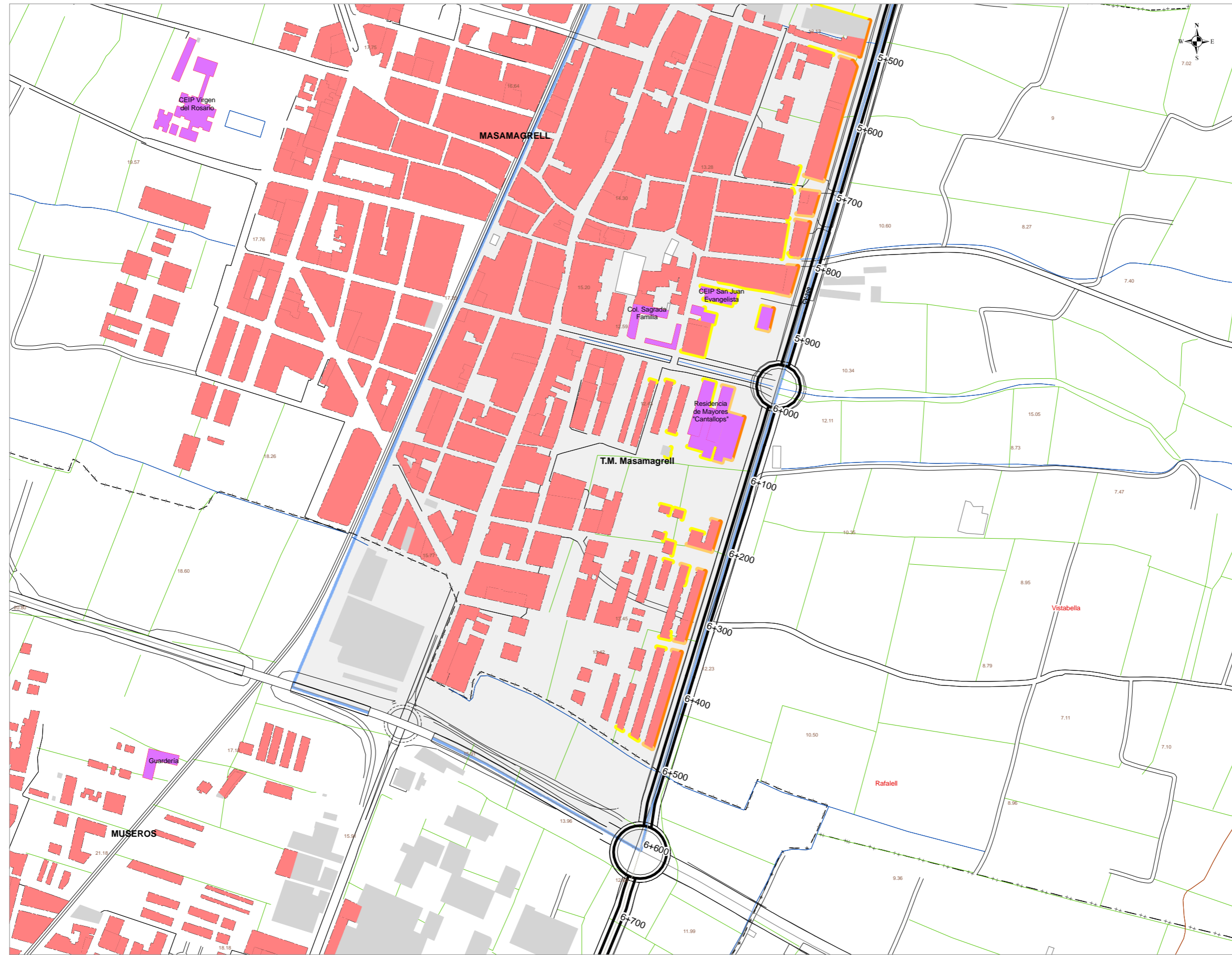
- Uso Sanitario o Docente
- Uso Residencial
- Uso Industrial

Zona de Detalle

- La Pobla de Farnalls y Massamagrell

DISTRIBUCIÓN





UNIDAD DE MAPA ESTRATÉGICO

CARRETERA CV-300
A-7 (PUIG) - CV-304 (MELIANA)

**ZONA DE DETALLE 1:
LA POBLA DE FARNALLS
Y
MÁSAMAGRELL**

**Población expuesta a diferentes
valores de Ldía**

dB(A)	Nº Personas Cientas
55-60	3
60-65	2
65-70	1
70-75	0
> 75	0

**Nivel Sonoro Equivalente
Ldía dB(A)**

- 55 - 60
- 60 - 65
- 65 - 70
- 70 - 75
- > 75

Usos de Edificios

- Uso Sanitario o Docente
- Uso Residencial
- Uso Industrial

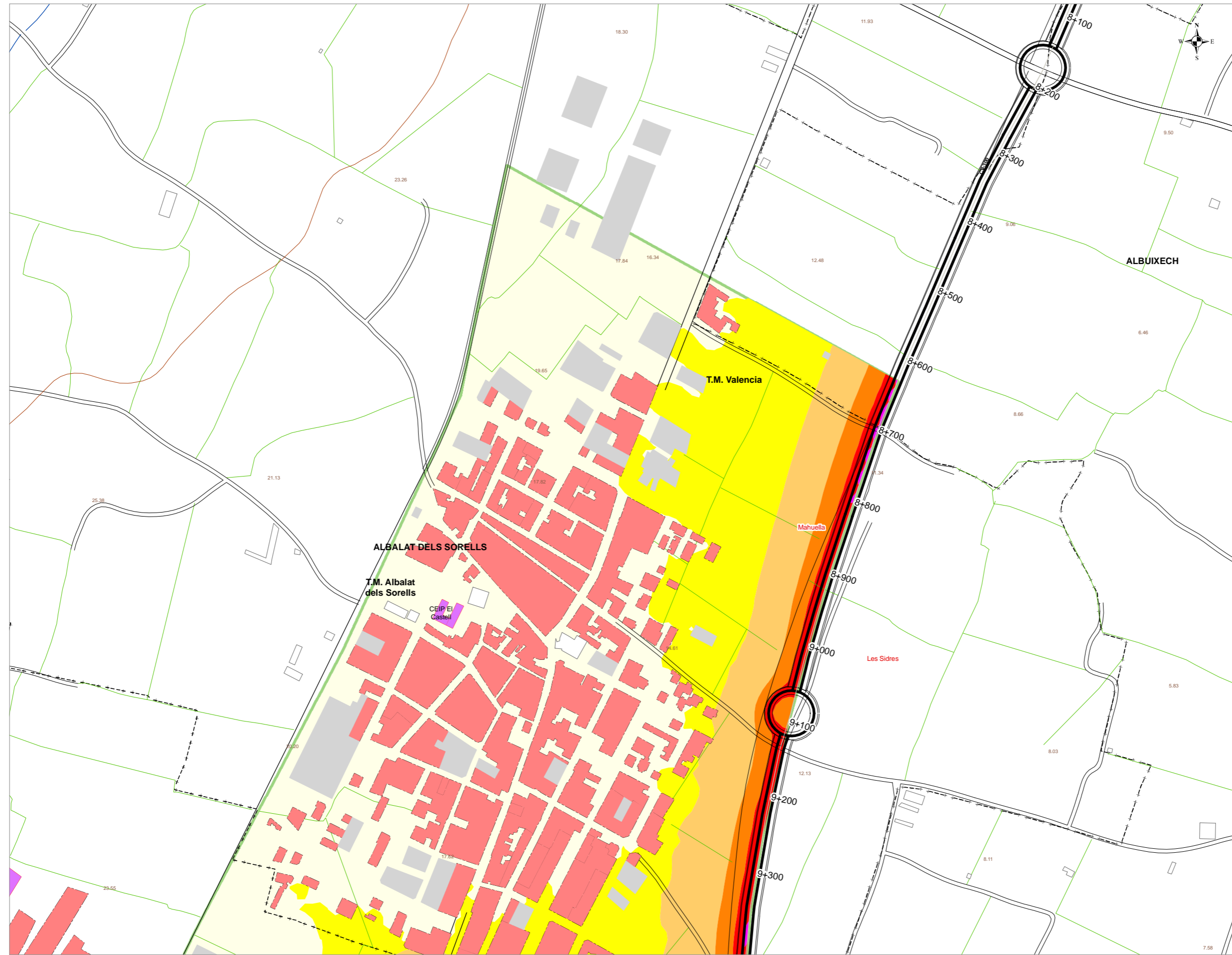
Zona de Detalle

- La Pobla de Farnalls y
Masamagrell

DISTRIBUCIÓN



2.2.2) ZONA 2



UNIDAD DE MAPA ESTRATÉGICO

CARRETERA CV-300
A-7 (PUIG) - CV-304 (MELIANA)

**ZONA DE DETALLE 2:
ALBALAT DELS SORELLS,
FOIOS Y MELIANA**

**Nivel Sonoro Equivalente
Lden dB(A)**

- 55 - 60
- 60 - 65
- 65 - 70
- 70 - 75
- >75

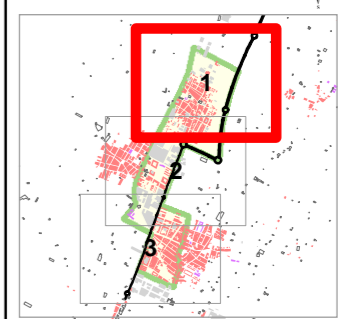
Usos de Edificios

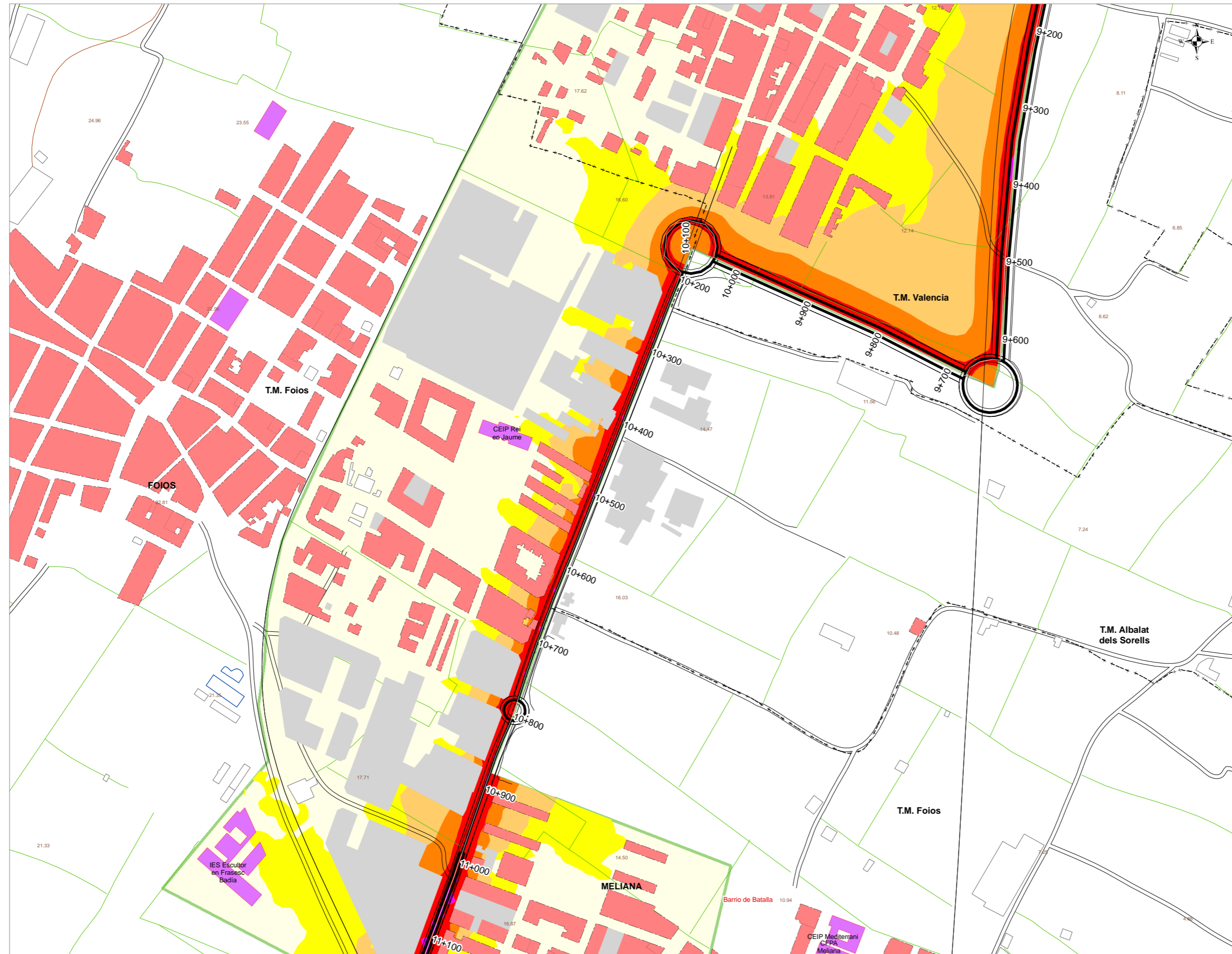
- Uso Sanitario o Docente
- Uso Residencial
- Uso Industrial

Zona de Detalle

- Albalat dels Sorells,
Foios y Meliana

DISTRIBUCIÓN





UNIDAD DE MAPA ESTRATÉGICO

CARRETERA CV-300
A-7 (PUIG) - CV-304 (MELIANA)

**ZONA DE DETALLE 2:
ALBALAT DELS SORELLS,
FOIOS Y MELIANA**

**Nivel Sonoro Equivalente
Lden dB(A)**

- 55 - 60
- 60 - 65
- 65 - 70
- 70 - 75
- >75

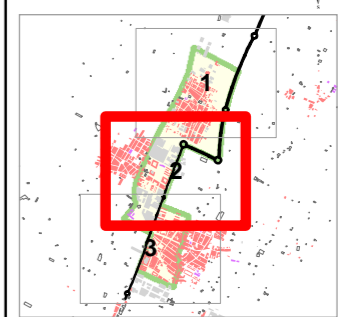
Usos de Edificios

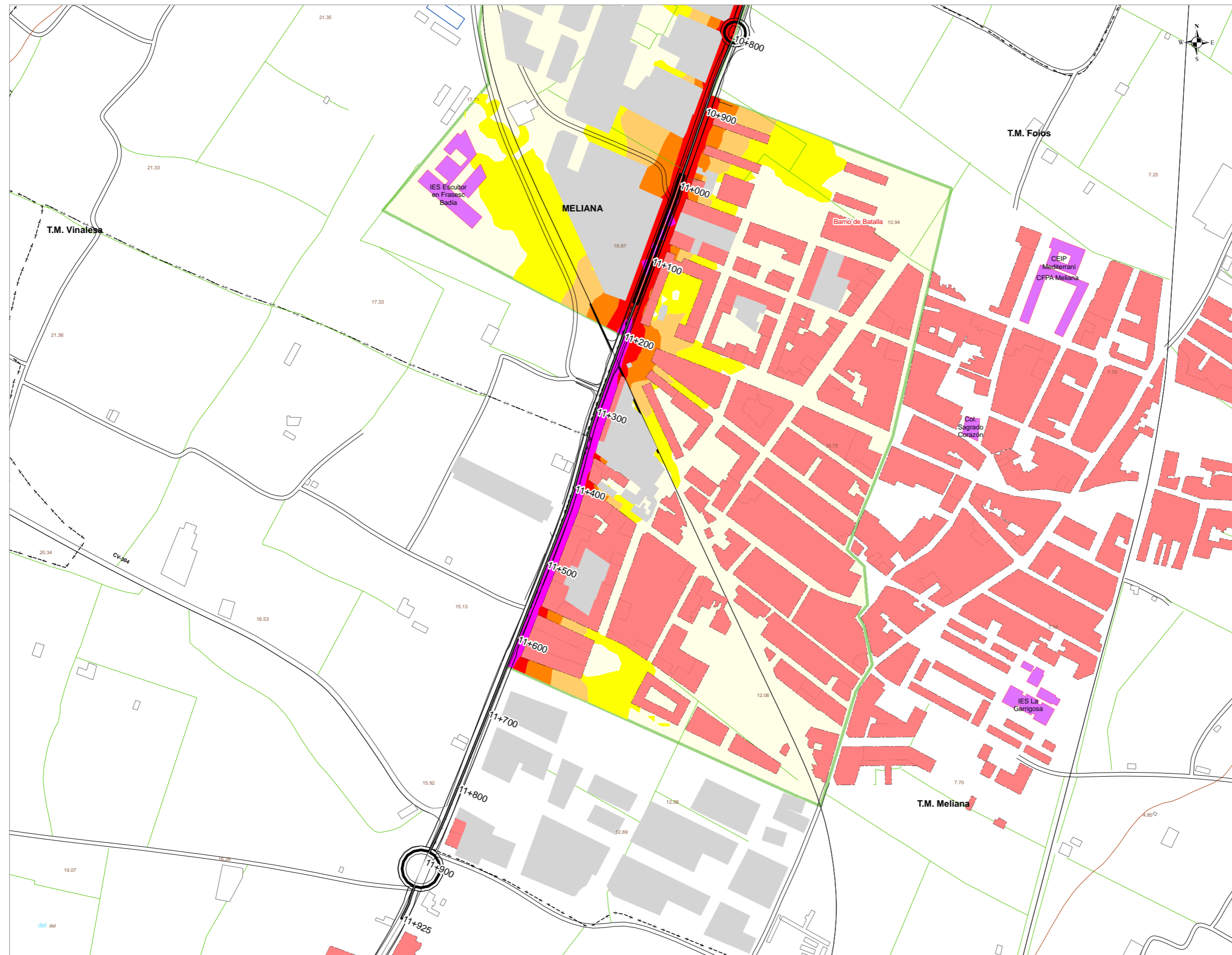
- Uso Sanitario o Docente
- Uso Residencial
- Uso Industrial

Zona de Detalle

- Albalat dels Sorells,
Foios y Meliana

DISTRIBUCIÓN





UNIDAD DE MAPA ESTRATÉGICO

CARRETERA CV-300
A-7 (PUIG) - CV-304 (MELIANA)

**ZONA DE DETALLE 2:
ALBAT DELS SORELLS,
FOIOS Y MELIANA**

**Nivel Sonoro Equivalente
Lden dB(A)**

- 55 - 60
- 60 - 65
- 65 - 70
- 70 - 75
- >75

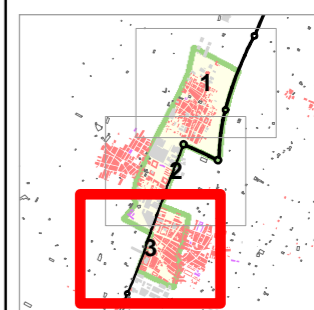
Usos de Edificios

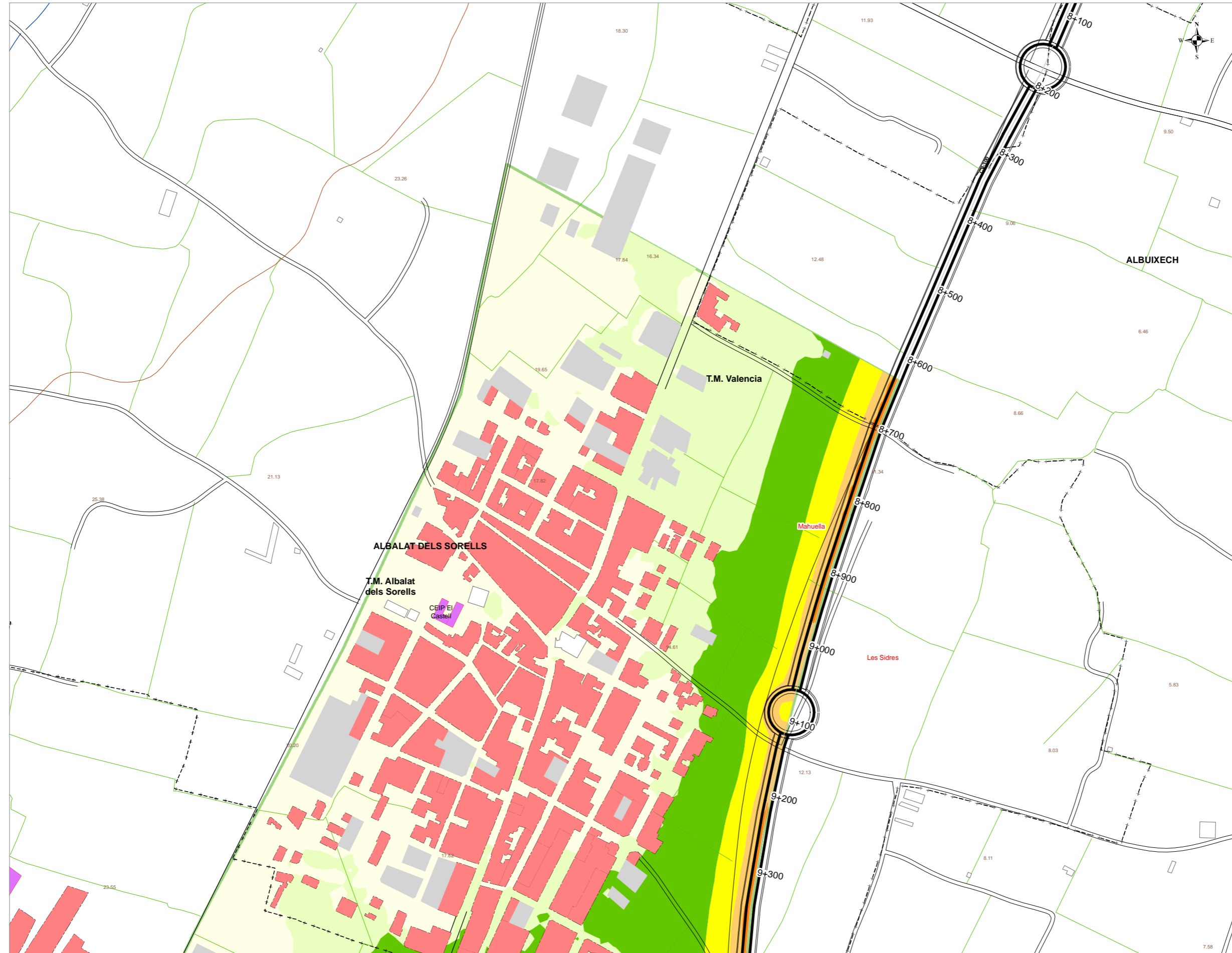
- Uso Sanitario o Docente
- Uso Residencial
- Uso Industrial

Zona de Detalle

- Albat dels Sorells,
Foios y Meliana

DISTRIBUCIÓN





UNIDAD DE MAPA ESTRATÉGICO

CARRETERA CV-300
A-7 (PUIG) - CV-304 (MELIANA)

**ZONA DE DETALLE 1:
ALBALAT DELS SORELLS,
FOIOS Y MELIANA**

**Nivel Sonoro Equivalente
Lnoche dB(A)**

- 45 - 50
- 50 - 55
- 55 - 60
- 60 - 65
- 65 - 70
- >70

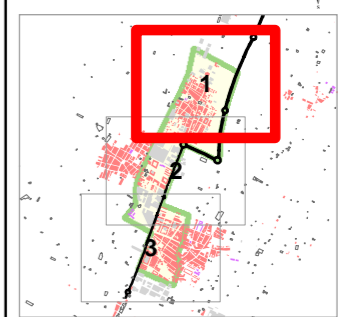
Usos de Edificios

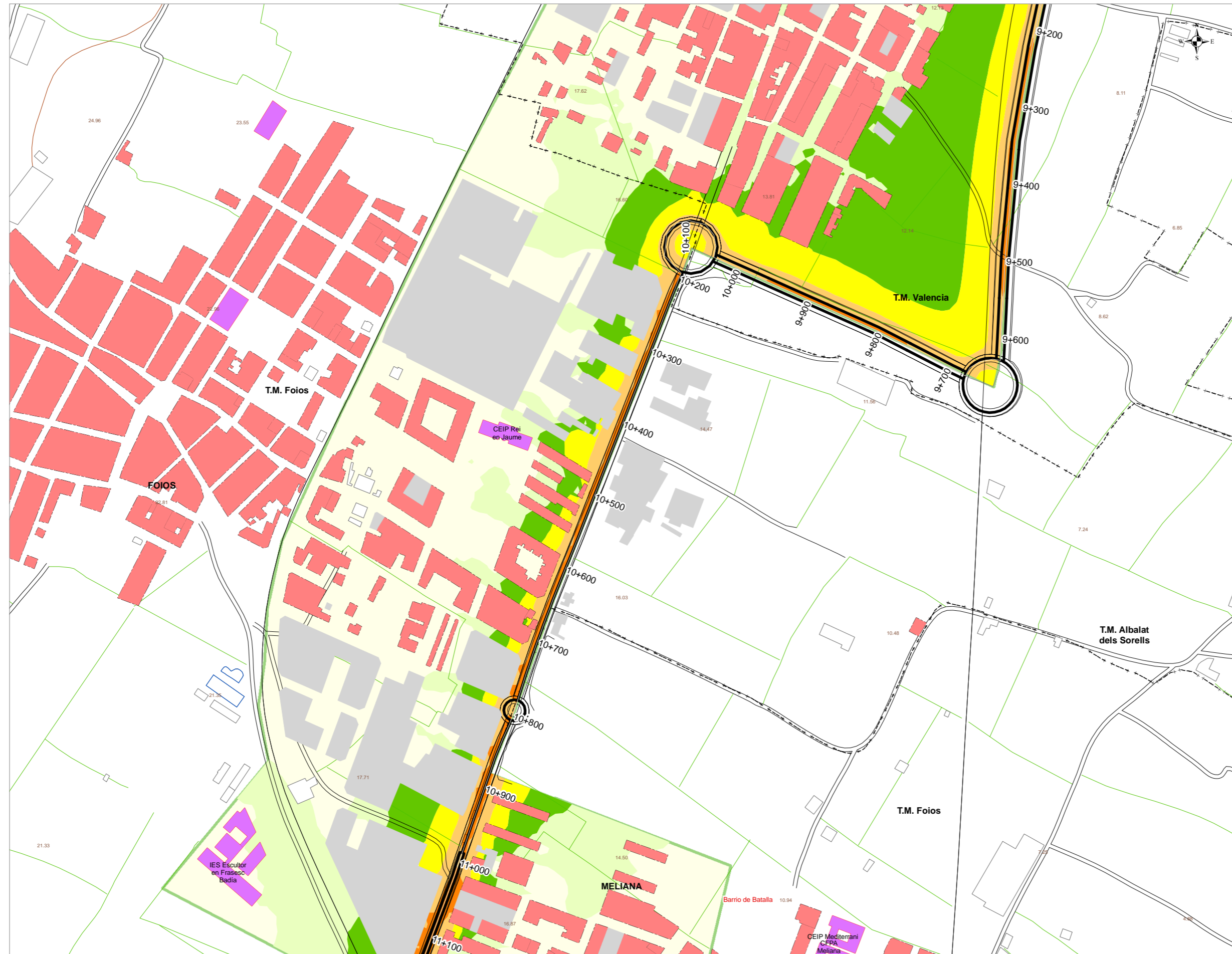
- Uso Sanitario o Docente
- Uso Residencial
- Uso Industrial

Zona de Detalle

- Albalat dels Sorells,
Foios y Meliana

DISTRIBUCIÓN





UNIDAD DE MAPA ESTRATÉGICO

CARRETERA CV-300
A-7 (PUIG) - CV-304 (MELIANA)

**ZONA DE DETALLE 1:
ALBALAT DELS SORELLS,
FOIOS Y MELIANA**

**Nivel Sonoro Equivalente
Lnoche dB(A)**

- 45 - 50
- 50 - 55
- 55 - 60
- 60 - 65
- 65 - 70
- >70

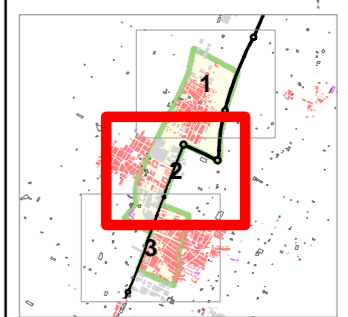
Usos de Edificios

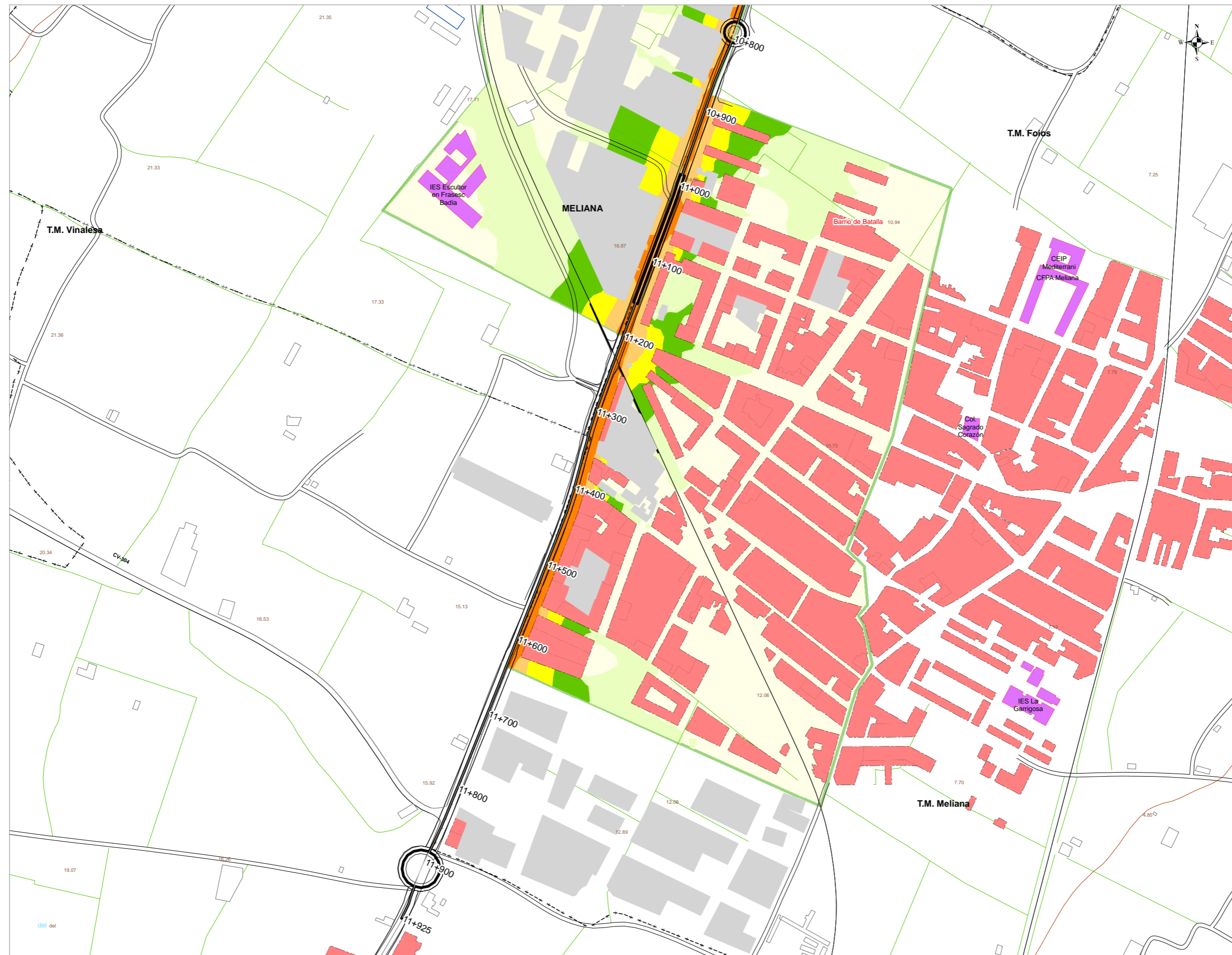
- Uso Sanitario o Docente
- Uso Residencial
- Uso Industrial

Zona de Detalle

- Albalat dels Sorells,
Foios y Meliana

DISTRIBUCIÓN





UNIDAD DE MAPA ESTRATÉGICO

CARRETERA CV-300
A-7 (PUIG) - CV-304 (MELIANA)

**ZONA DE DETALLE 1:
ALBALAT DELS SORELLS,
FOIOS Y MELIANA**

**Nivel Sonoro Equivalente
Lnoche dB(A)**

- 45 - 50
- 50 - 55
- 55 - 60
- 60 - 65
- 65 - 70
- >70

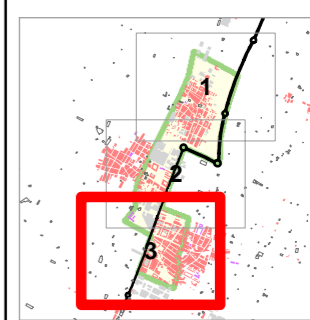
Usos de Edificios

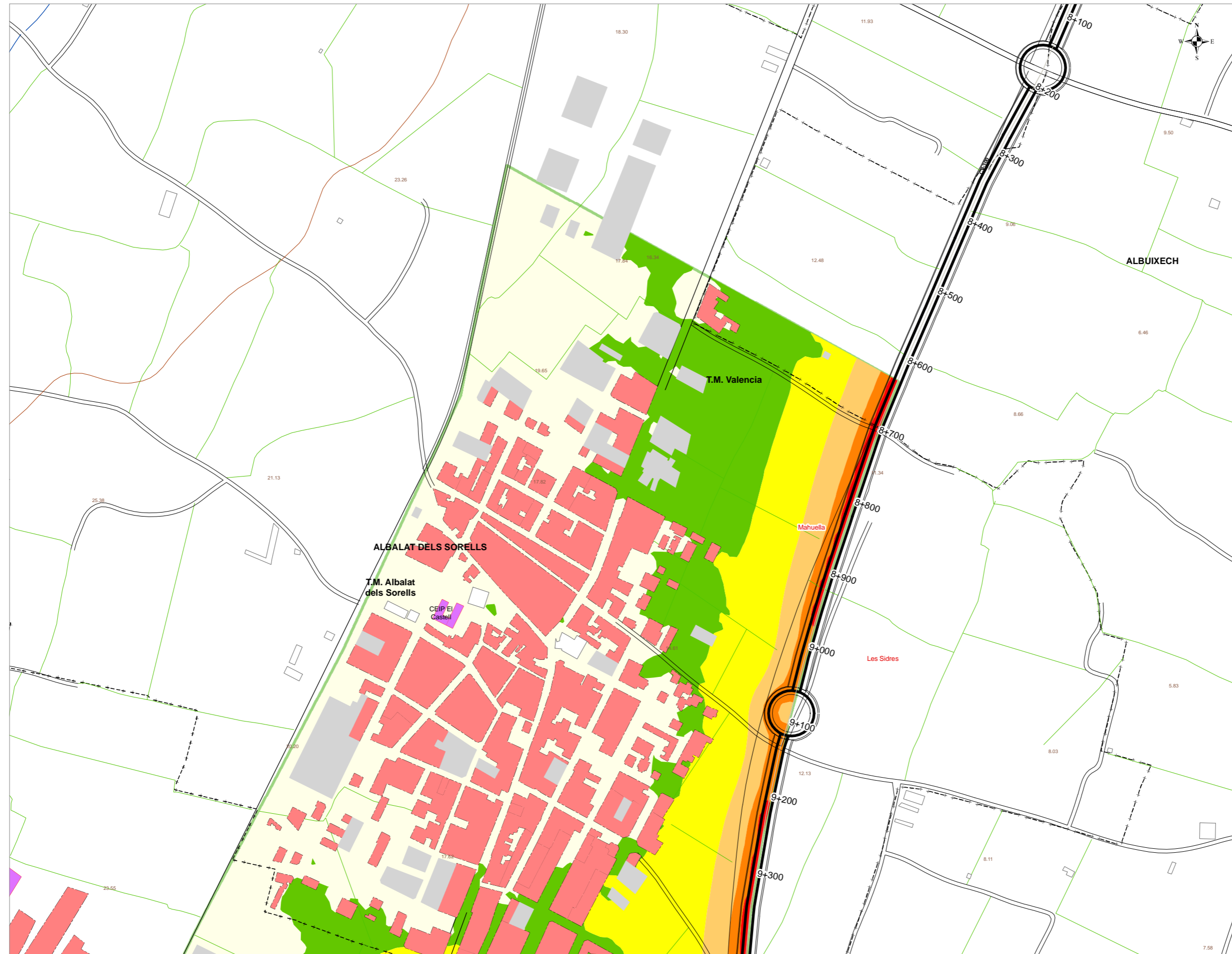
- Uso Sanitario o Docente
- Uso Residencial
- Uso Industrial

Zona de Detalle

- Albalat dels Sorells,
Foios y Meliana

DISTRIBUCIÓN





UNIDAD DE MAPA ESTRATÉGICO

CARRETERA CV-300
A-7 (PUIG) - CV-304 (MELIANA)

**ZONA DE DETALLE 1:
ALBALAT DELS SORELLS,
FOIOS Y MELIANA**

**Nivel Sonoro Equivalente
Ltarde dB(A)**

- 50 - 55
- 55 - 60
- 60 - 65
- 65 - 70
- >70

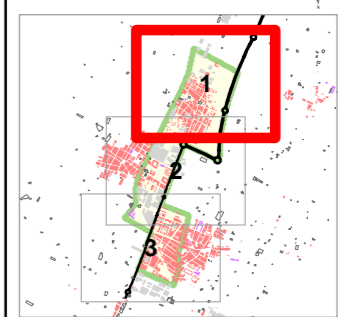
Usos de Edificios

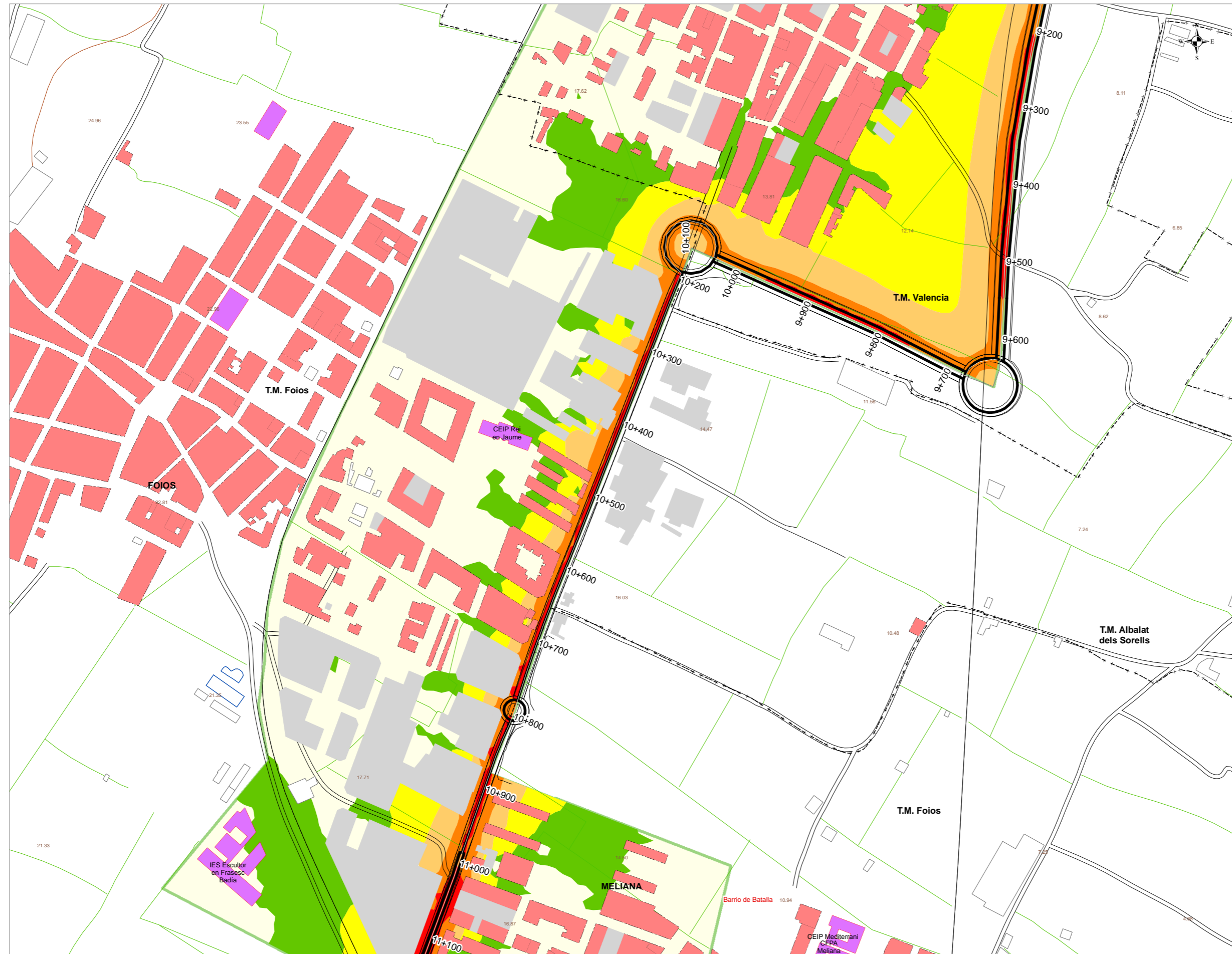
- Uso Sanitario o Docente
- Uso Residencial
- Uso Industrial

Zona de Detalle

- Albalat dels Sorells,
Foios y Meliana

DISTRIBUCIÓN





UNIDAD DE MAPA ESTRATÉGICO

CARRETERA CV-300
A-7 (PUIG) - CV-304 (MELIANA)

**ZONA DE DETALLE 1:
ALBALAT DELS SORELLS,
FOIOS Y MELIANA**

**Nivel Sonoro Equivalente
Ltarde dB(A)**

- 50 - 55
- 55 - 60
- 60 - 65
- 65 - 70
- >70

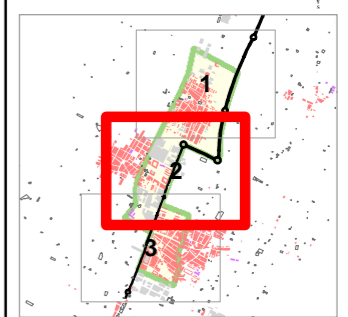
Usos de Edificios

- Uso Sanitario o Docente
- Uso Residencial
- Uso Industrial

Zona de Detalle

- Albalat dels Sorells, Foios y Meliana

DISTRIBUCIÓN





UNIDAD DE MAPA ESTRATÉGICO

CARRETERA CV-300
A-7 (PUIG) - CV-304 (MELIANA)

**ZONA DE DETALLE 1:
ALBALAT DELS SORELLS,
FOIOS Y MELIANA**

**Nivel Sonoro Equivalente
Ltarde dB(A)**

- 50 - 55
- 55 - 60
- 60 - 65
- 65 - 70
- >70

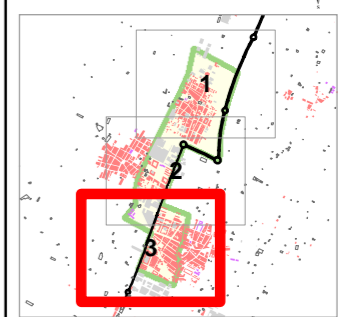
Usos de Edificios

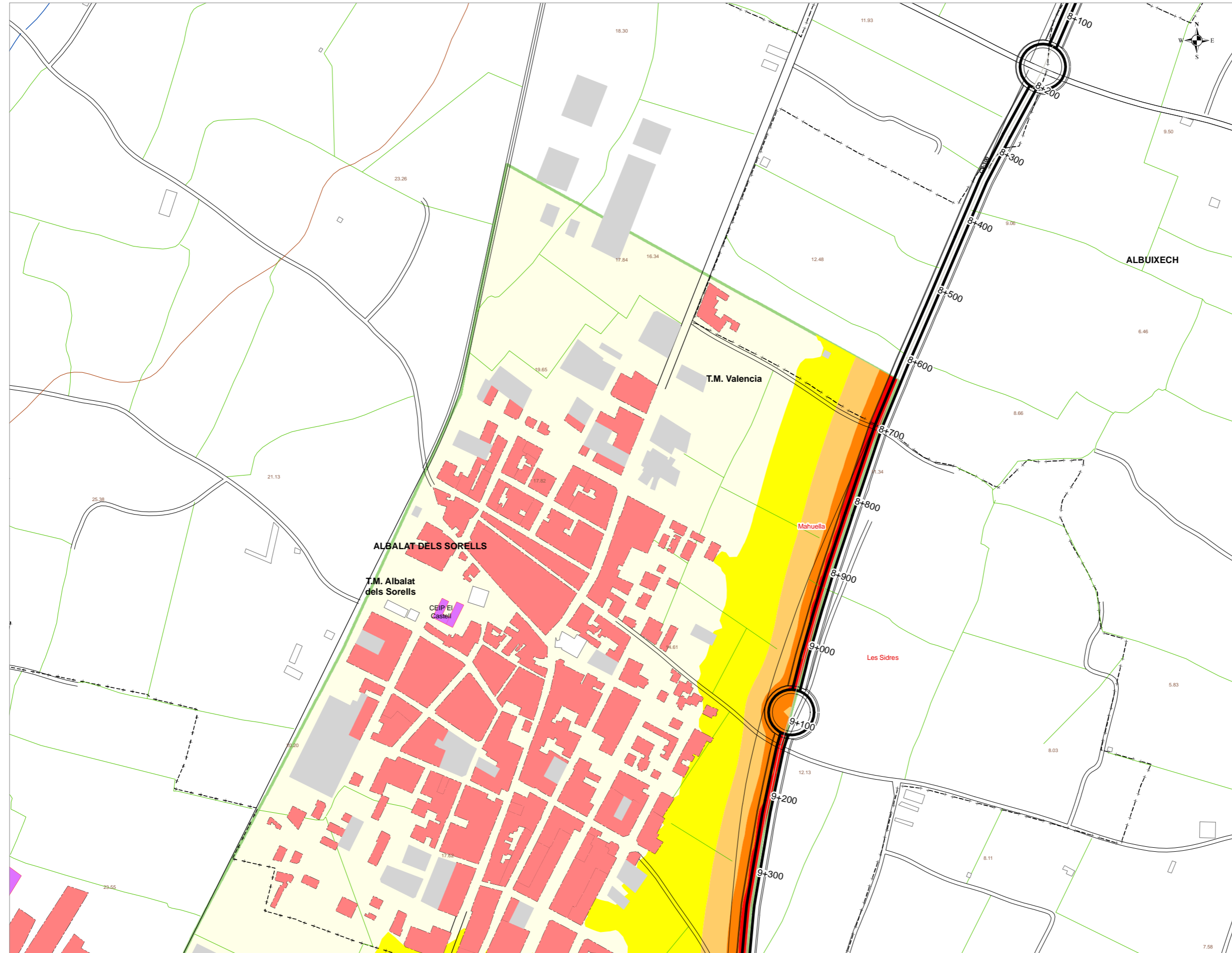
- Uso Sanitario o Docente
- Uso Residencial
- Uso Industrial

Zona de Detalle

- Albalat dels Sorells, Foios y Meliana

DISTRIBUCIÓN





UNIDAD DE MAPA ESTRATÉGICO

CARRETERA CV-300
A-7 (PUIG) - CV-304 (MELIANA)

**ZONA DE DETALLE 2:
ALBALAT DELS SORELLS,
FOIOS Y MELIANA**

**Nivel Sonoro Equivalente
Ldia dB(A)**

- 55 - 60
- 60 - 65
- 65 - 70
- 70 - 75
- >75

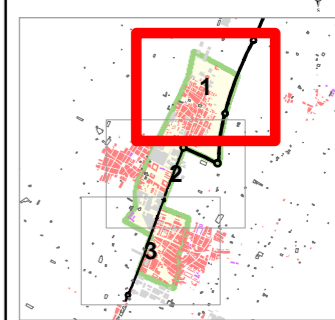
Usos de Edificios

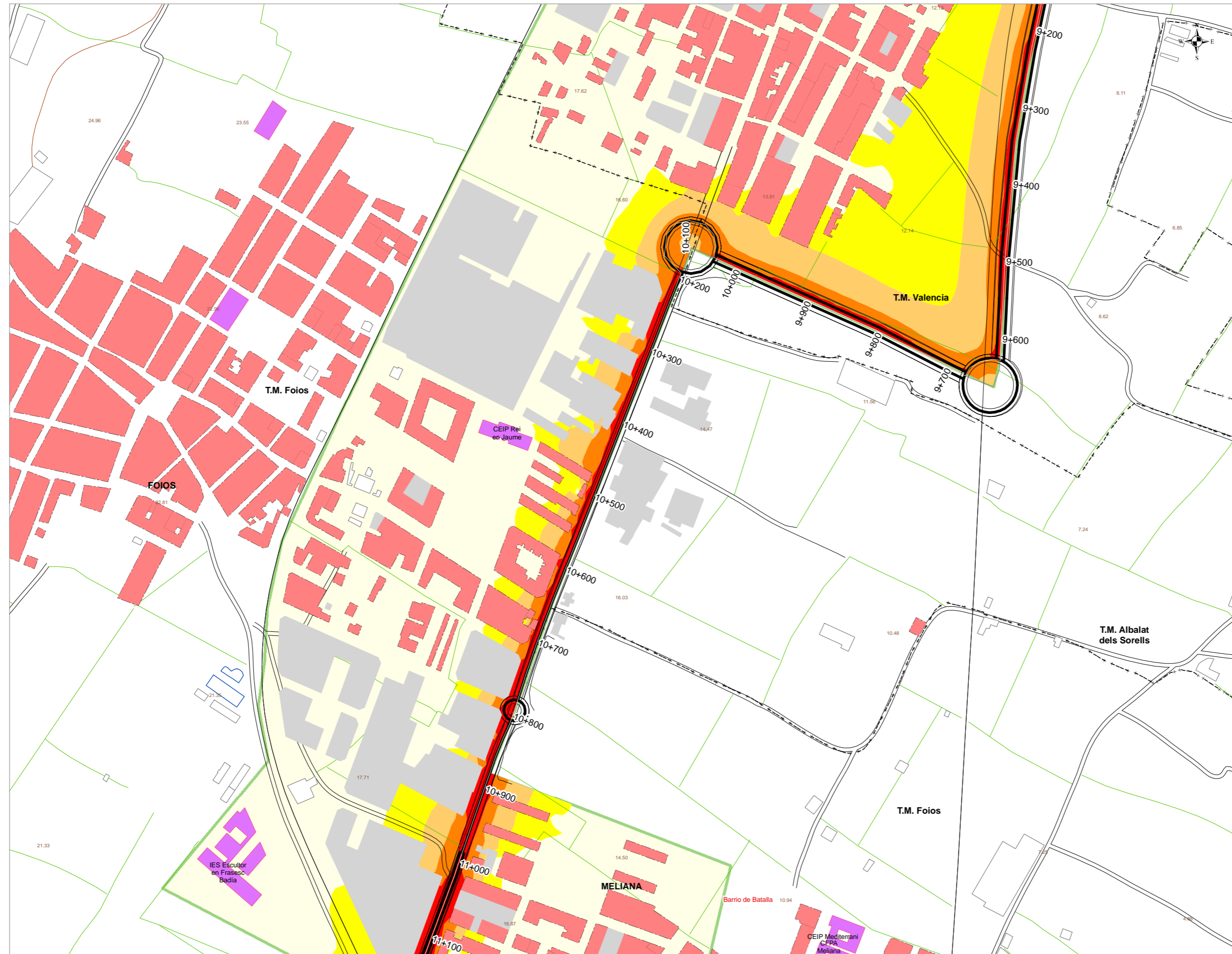
- Uso Sanitario o Docente
- Uso Residencial
- Uso Industrial

Zona de Detalle

- Albalat dels Sorells,
Foios y Meliana

DISTRIBUCIÓN





UNIDAD DE MAPA ESTRATÉGICO

CARRETERA CV-300
A-7 (PUIG) - CV-304 (MELIANA)

**ZONA DE DETALLE 2:
ALBALAT DELS SORELLS,
FOIOS Y MELIANA**

**Nivel Sonoro Equivalente
LdIA dB(A)**

- 55 - 60
- 60 - 65
- 65 - 70
- 70 - 75
- >75

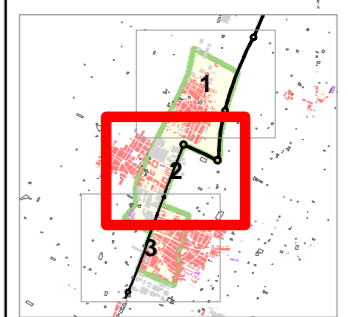
Usos de Edificios

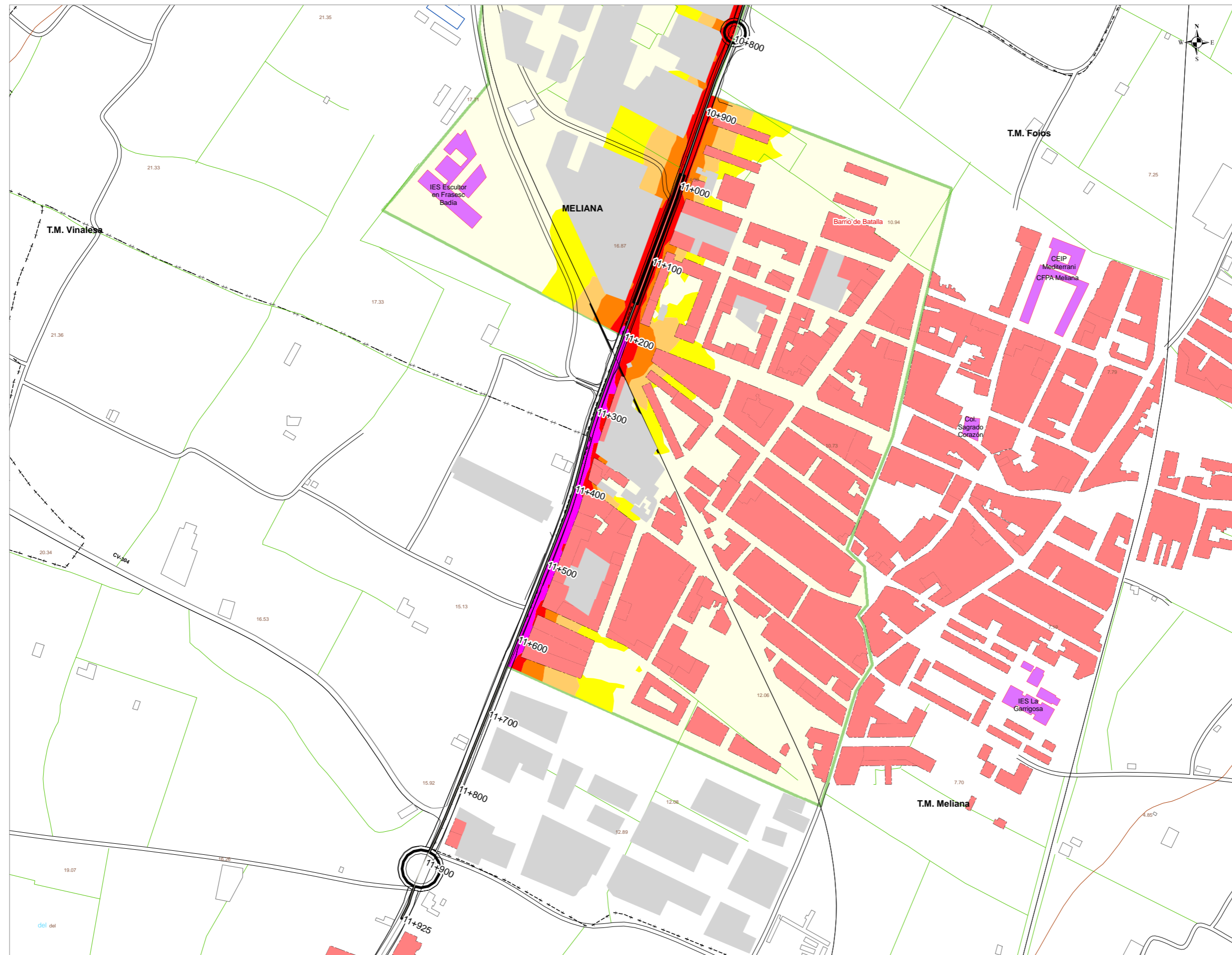
- Uso Sanitario o Docente
- Uso Residencial
- Uso Industrial

Zona de Detalle

- Albalat dels Sorells,
Foios y Meliana

DISTRIBUCIÓN





UNIDAD DE MAPA ESTRATÉGICO

CARRETERA CV-300
A-7 (PUIG) - CV-304 (MELIANA)

**ZONA DE DETALLE 2:
ALBALAT DELS SORELLS,
FOIOS Y MELIANA**

**Nivel Sonoro Equivalente
Ldía dB(A)**

- 55 - 60
- 60 - 65
- 65 - 70
- 70 - 75
- >75

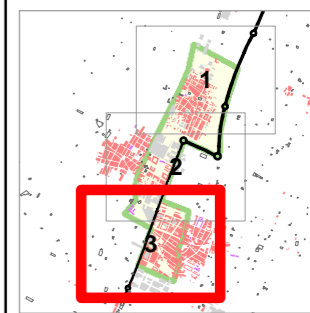
Usos de Edificios

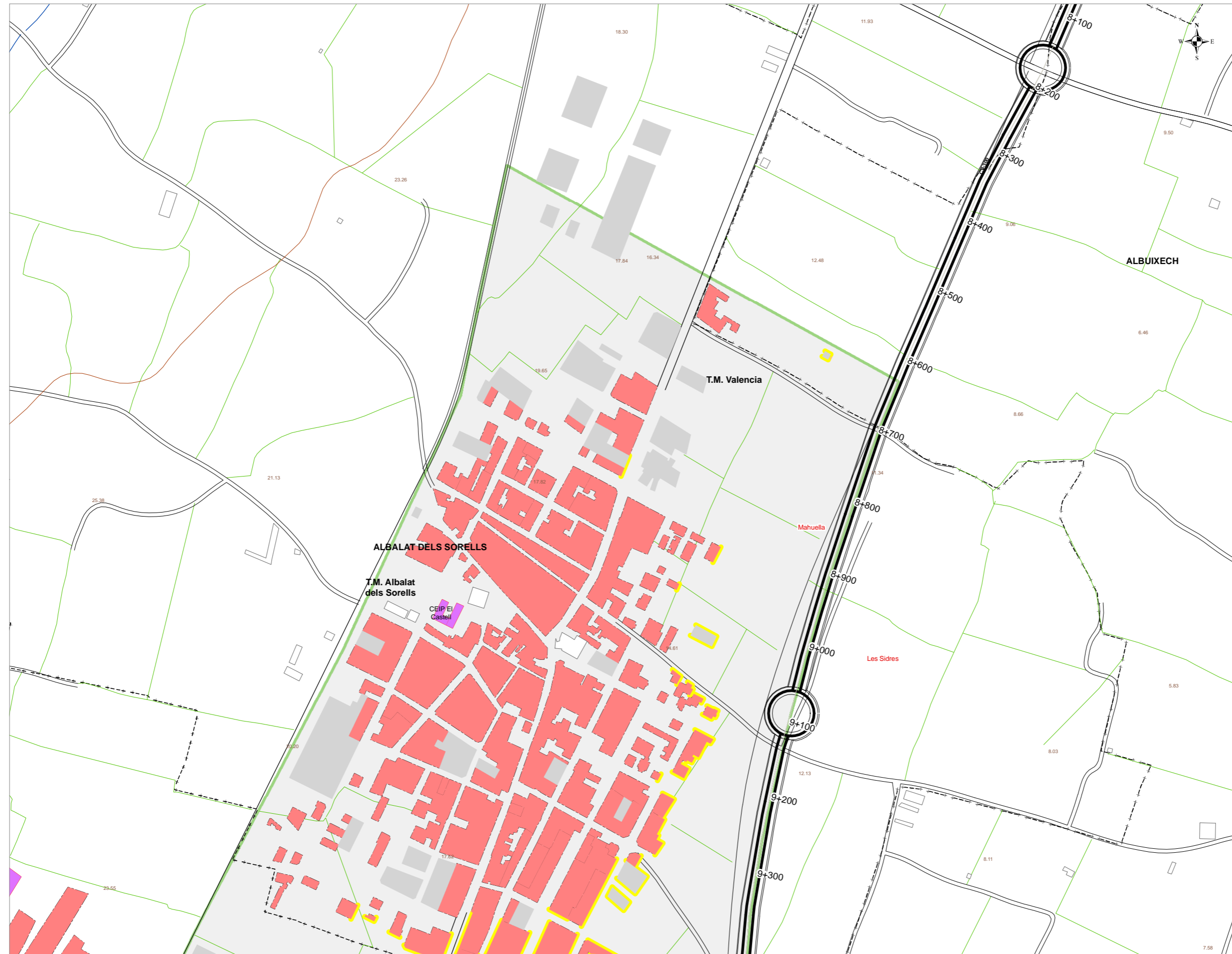
- Uso Sanitario o Docente
- Uso Residencial
- Uso Industrial

Zona de Detalle

- Albalat dels Sorells,
Foios y Meliana

DISTRIBUCIÓN





UNIDAD DE MAPA ESTRATÉGICO

CARRETERA CV-300
A-7 (PUIG) - CV-304 (MELIANA)

**ZONA DE DETALLE 2:
ALBALAT DELS SORELLS,
FOIOS Y MELIANA**

**Población expuesta a diferentes
Valores de Lden**

dB(A)	Nº Personas Centenas
55-60	11
60-65	4
65-70	1
70-75	2
> 75	0

**Nivel Sonoro Equivalente
Lden dB(A)**

- 55 - 60
- 60 - 65
- 65 - 70
- 70 - 75
- > 75

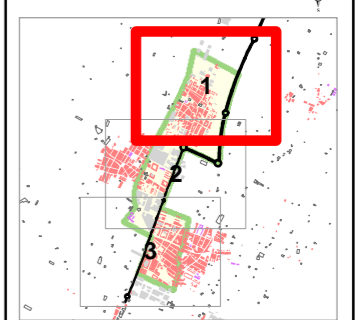
Usos de Edificios

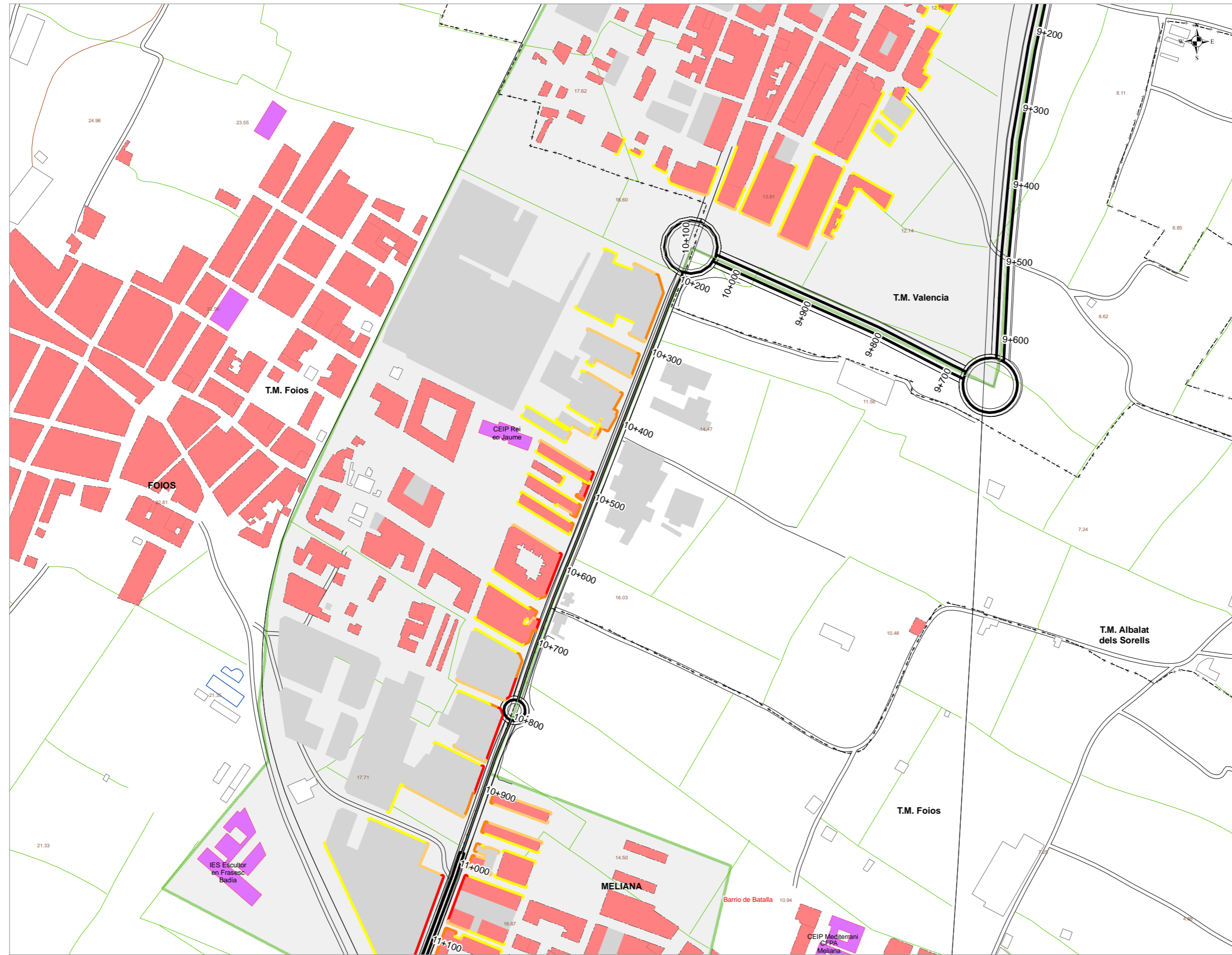
- Uso Sanitario o Docente
- Uso Residencial
- Uso Industrial

Zona de Detalle

- Albalat dels Sorells,
Foios y Meliana

DISTRIBUCIÓN





UNIDAD DE MAPA ESTRATÉGICO

CARRETERA CV-300
A-7 (PUIG) - CV-304 (MELIANA)

**ZONA DE DETALLE 2:
ALBALAT DELS SORELLS,
FOIOS Y MELIANA**

**Población expuesta a diferentes
Valores de Lden**

dB(A)	Nº Personas Centenas
55-60	11
60-65	4
65-70	1
70-75	2
> 75	0

**Nivel Sonoro Equivalente
Lden dB(A)**

- 55 - 60
- 60 - 65
- 65 - 70
- 70 - 75
- > 75

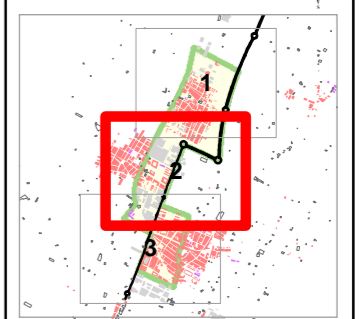
Usos de Edificios

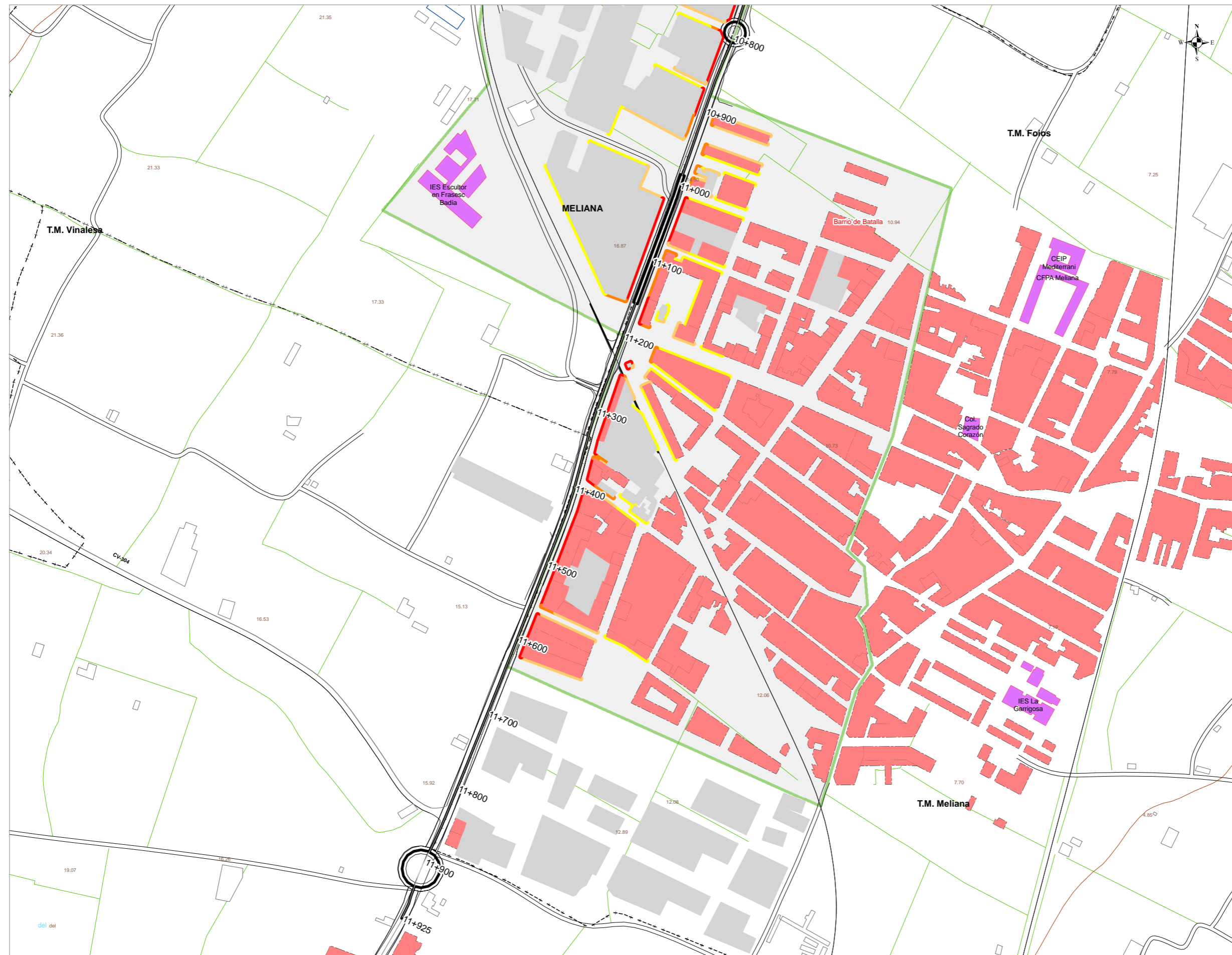
- Uso Sanitario o Docente
- Uso Residencial
- Uso Industrial

Zona de Detalle

- Albalat dels Sorells,
Foios y Meliana

DISTRIBUCIÓN





UNIDAD DE MAPA ESTRATÉGICO

CARRETERA CV-300
A-7 (PUIG) - CV-304 (MELIANA)

**ZONA DE DETALLE 2:
ALBAT DELS SORELLS,
FOIOS Y MELIANA**

**Población expuesta a diferentes
Valores de Lden**

dB(A)	Nº Personas Centenas
55-60	11
60-65	4
65-70	1
70-75	2
> 75	0

**Nivel Sonoro Equivalente
Lden dB(A)**

- 55 - 60
- 60 - 65
- 65 - 70
- 70 - 75
- > 75

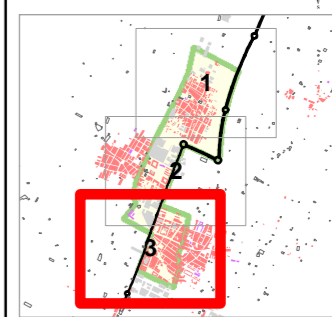
Usos de Edificios

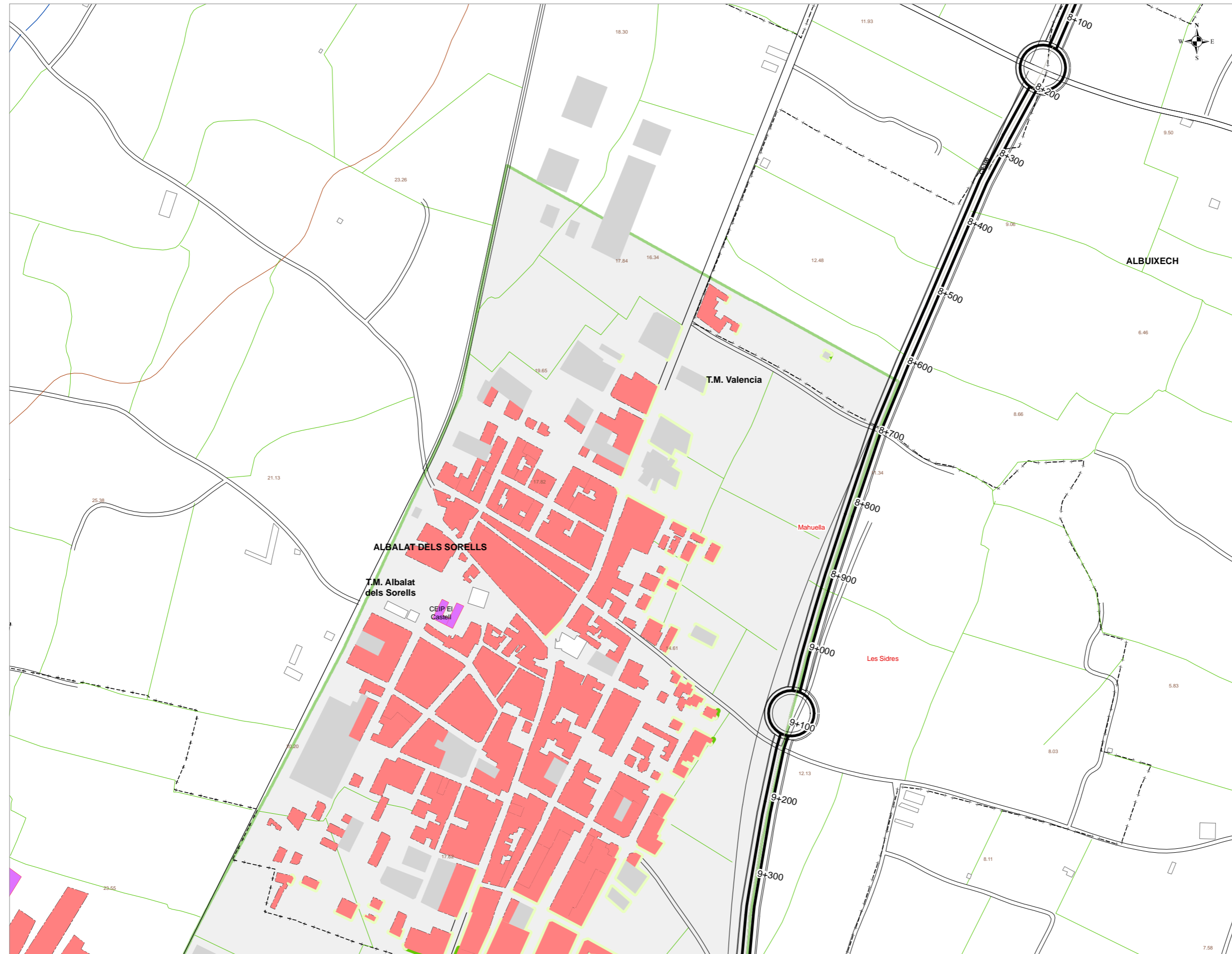
- Uso Sanitario o Docente
- Uso Residencial
- Uso Industrial

Zona de Detalle

- Albat dels Sorells,
Foios y Meliana

DISTRIBUCIÓN





UNIDAD DE MAPA ESTRATÉGICO

CARRETERA CV-300
A-7 (PUIG) - CV-304 (MELIANA)

**ZONA DE DETALLE 2:
ALBALAT DELS SORELLS,
FOIOS Y MELIANA**

**Población expuesta a diferentes
valores de Lnoche**

dB(A)	Nº Personas Centenas
45-50	13
50-55	4
55-60	1
60-65	3
65-70	0
> 70	0

**Nivel Sonoro Equivalente
Lnoche dB(A)**

- 45 - 50
- 50 - 55
- 55 - 60
- 60 - 65
- 65 - 70
- > 70

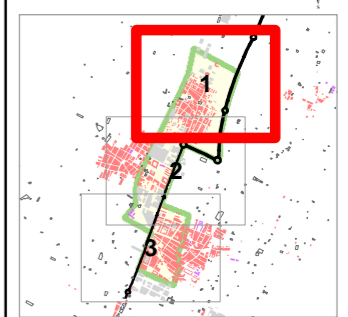
Usos de Edificios

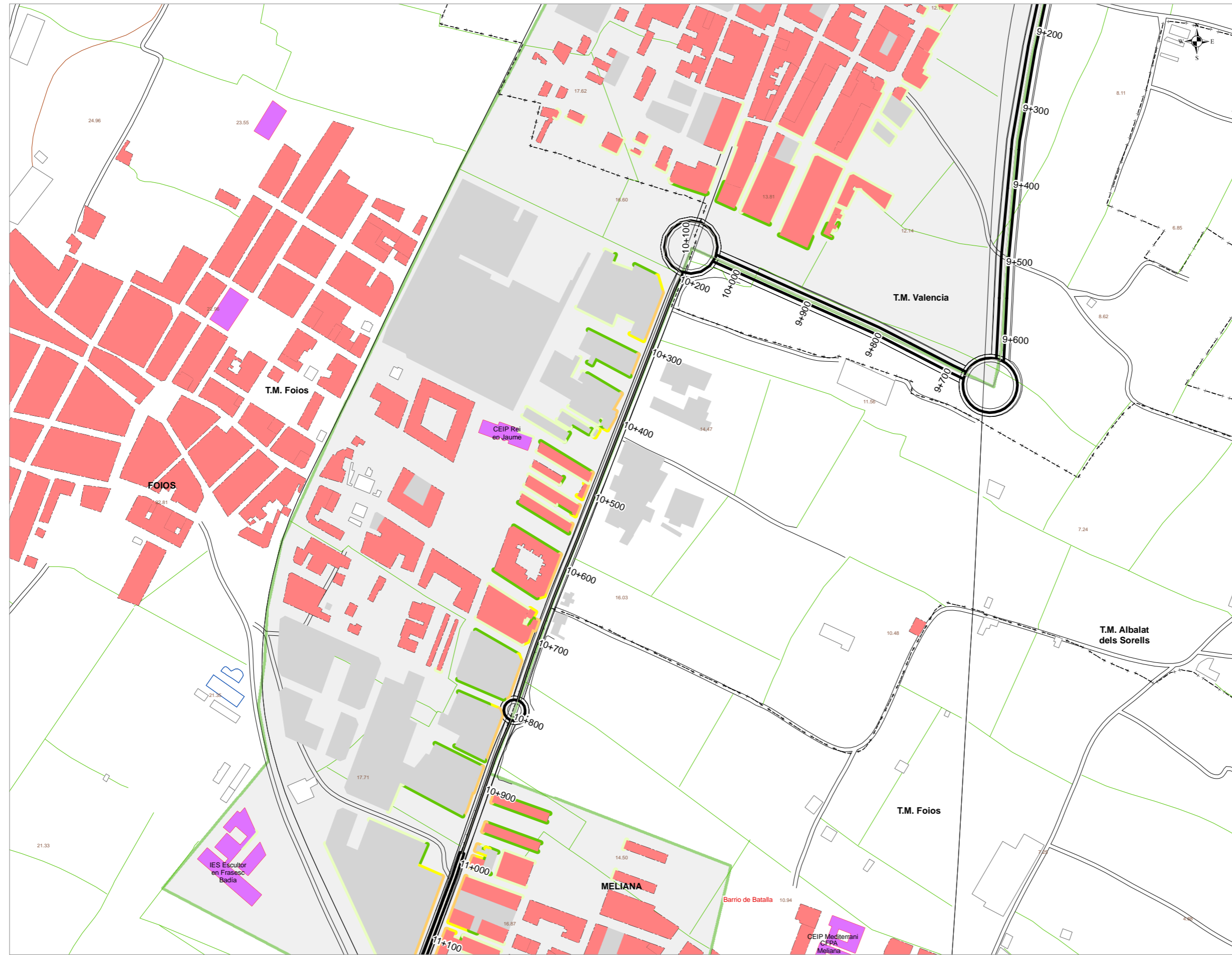
- Uso Sanitario o Docente
- Uso Residencial
- Uso Industrial

Zona de Detalle

- Albalat dels Sorells,
Foios y Meliana

DISTRIBUCIÓN





UNIDAD DE MAPA ESTRATÉGICO

CARRETERA CV-300
A-7 (PUIG) - CV-304 (MELIANA)

**ZONA DE DETALLE 2:
ALBALAT DELS SORELLS,
FOIOS Y MELIANA**

**Población expuesta a diferentes
valores de Lnoche**

dB(A)	Nº Personas Centenas
45-50	13
50-55	4
55-60	1
60-65	3
65-70	0
> 70	0

**Nivel Sonoro Equivalente
Lnoche dB(A)**

- 45 - 50
- 50 - 55
- 55 - 60
- 60 - 65
- 65 - 70
- > 70

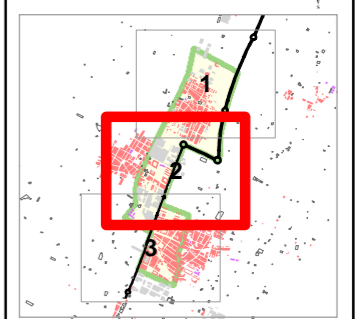
Usos de Edificios

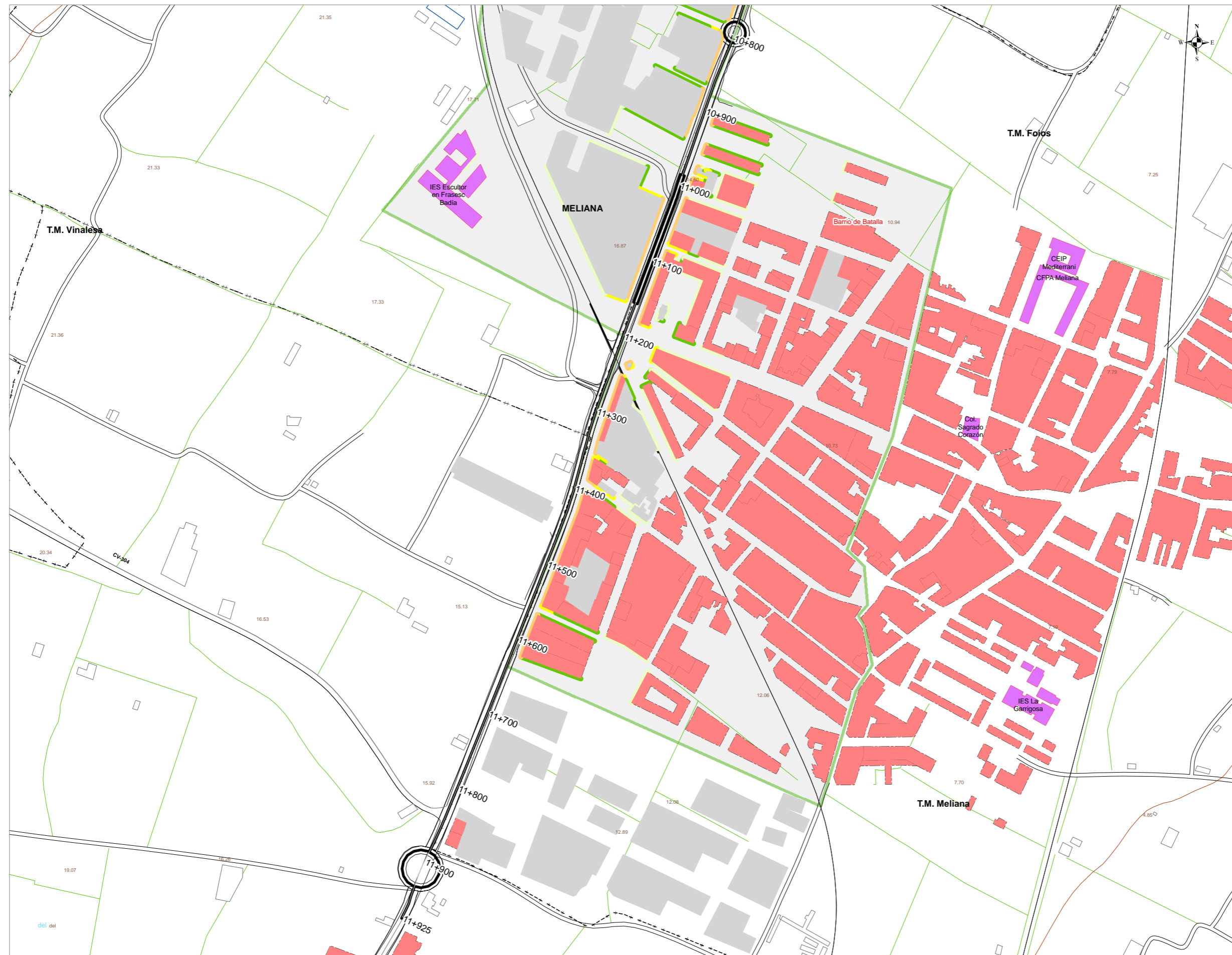
- Uso Sanitario o Docente
- Uso Residencial
- Uso Industrial

Zona de Detalle

- Albalat dels Sorells,
Foios y Meliana

DISTRIBUCIÓN





UNIDAD DE MAPA ESTRATÉGICO

CARRETERA CV-300
A-7 (PUIG) - CV-304 (MELIANA)

**ZONA DE DETALLE 2:
ALBALAT DELS SORELLS,
FOIOS Y MELIANA**

Población expuesta a diferentes
valores de Lnoche

dB(A)	Nº Personas Centenas
45-50	13
50-55	4
55-60	1
60-65	3
65-70	0
> 70	0

**Nivel Sonoro Equivalente
Lnoche dB(A)**

- 45 - 50
- 50 - 55
- 55 - 60
- 60 - 65
- 65 - 70
- > 70

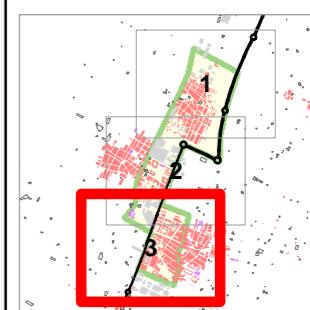
Usos de Edificios

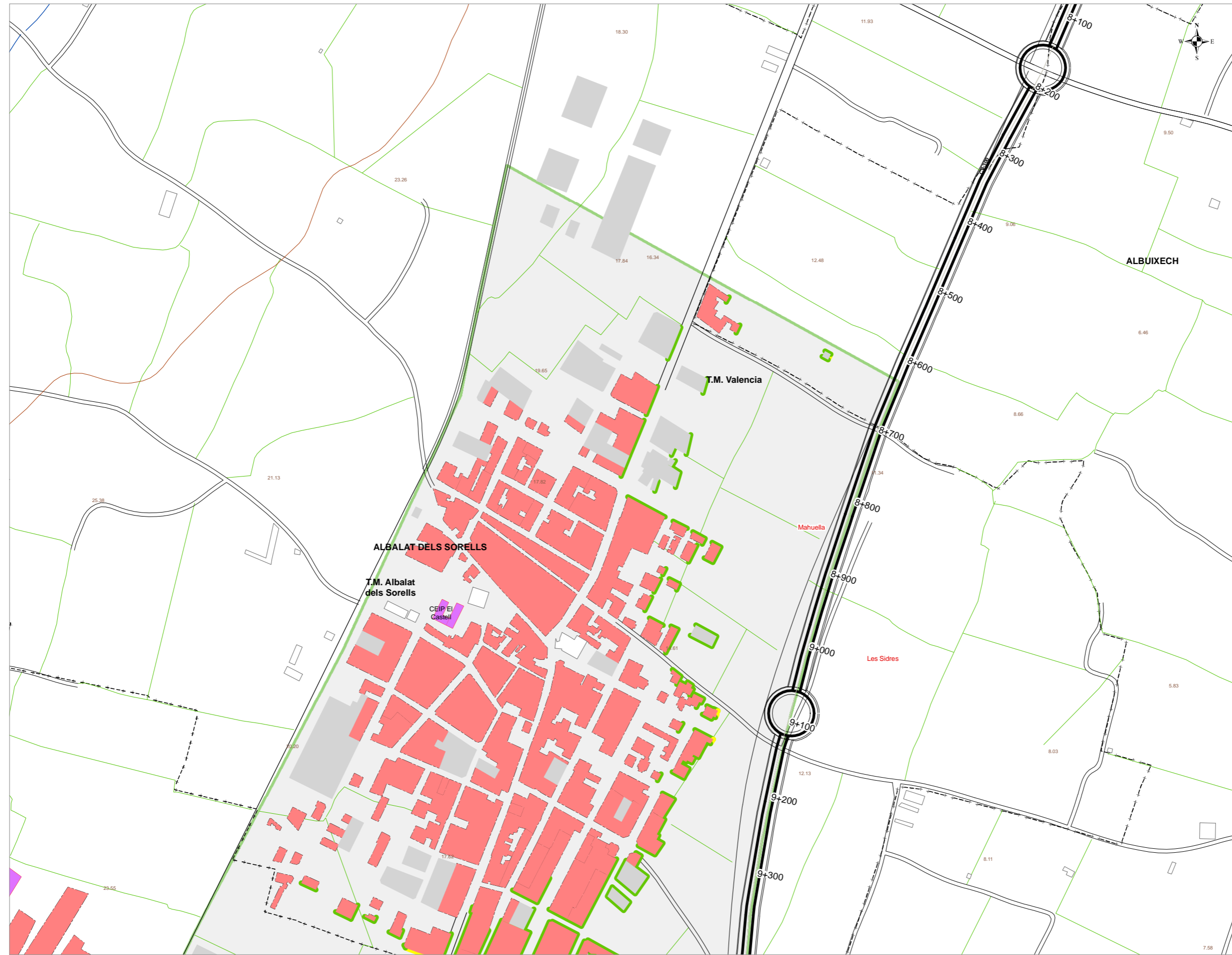
- Uso Sanitario o Docente
- Uso Residencial
- Uso Industrial

Zona de Detalle

- Albalat dels Sorells,
Foios y Meliana

DISTRIBUCIÓN





UNIDAD DE MAPA ESTRATÉGICO

CARRETERA CV-300
A-7 (PUIG) - CV-304 (MELIANA)

**ZONA DE DETALLE 2:
ALBALAT DELS SORELLS,
FOIOS Y MELIANA**

**Población expuesta a diferentes
valores de Ltarde**

dB(A)	Nº Personas Centenas
50-55	13
55-60	4
60-65	1
65-70	2
> 70	1

**Nivel Sonoro Equivalente
Ltarde dB(A)**

- 50 - 55
- 55 - 60
- 60 - 65
- 65 - 70
- > 70

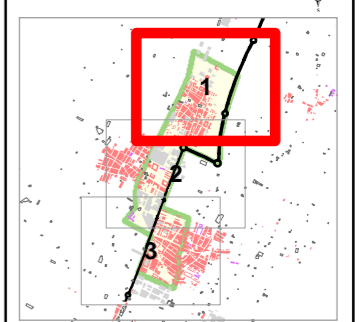
Usos de Edificios

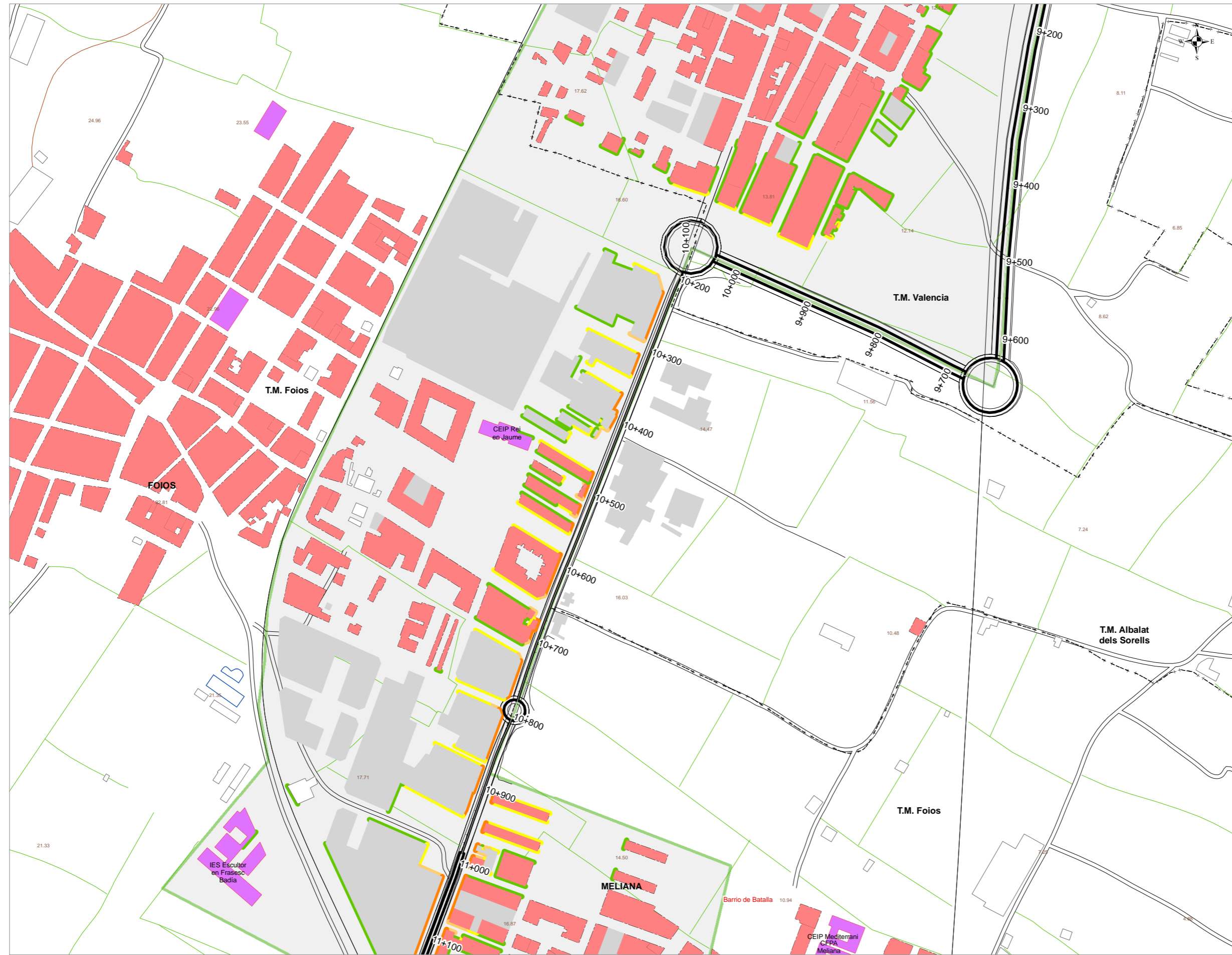
- Uso Sanitario o Docente
- Uso Residencial
- Uso Industrial

Zona de Detalle

- Albalat dels Sorells,
Foios y Meliana

DISTRIBUCIÓN





UNIDAD DE MAPA ESTRATÉGICO

CARRETERA CV-300
A-7 (PUIG) - CV-304 (MELIANA)

**ZONA DE DETALLE 2:
ALBALAT DELS SORELLS,
FOIOS Y MELIANA**

Población expuesta a diferentes
valores de Ltarde

dB(A)	Nº Personas Centenas
50-55	13
55-60	4
60-65	1
65-70	2
> 70	1

**Nivel Sonoro Equivalente
Ltarde dB(A)**

- 50 - 55
- 55 - 60
- 60 - 65
- 65 - 70
- > 70

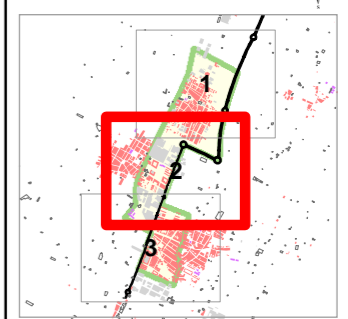
Usos de Edificios

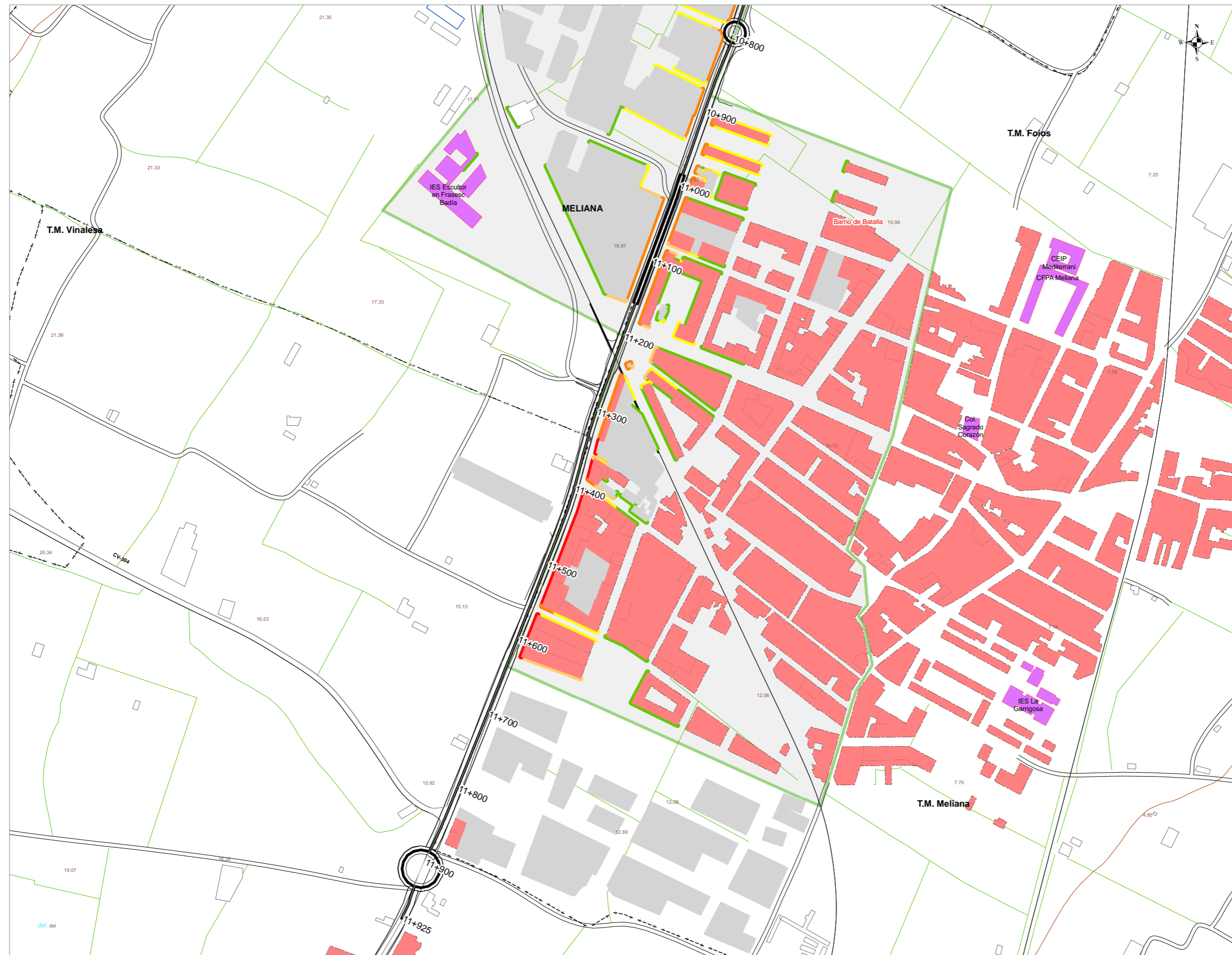
- Uso Sanitario o Docente
- Uso Residencial
- Uso Industrial

Zona de Detalle

- Albalat dels Sorells,
Foios y Meliana

DISTRIBUCIÓN





UNIDAD DE MAPA ESTRATÉGICO

CARRETERA CV-300
A-7 (PUIG) - CV-304 (MELIANA)

**ZONA DE DETALLE 2:
ALBALAT DELS SORELLS,
FOIOS Y MELIANA**

**Población expuesta a diferentes
valores de Ltarde**

dB(A)	Nº Personas Centenas
50-55	13
55-60	4
60-65	1
65-70	2
> 70	1

**Nivel Sonoro Equivalente
Ltarde dB(A)**

- 50 - 55
- 55 - 60
- 60 - 65
- 65 - 70
- > 70

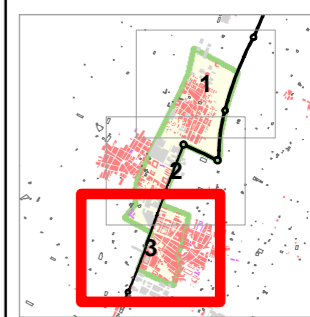
Usos de Edificios

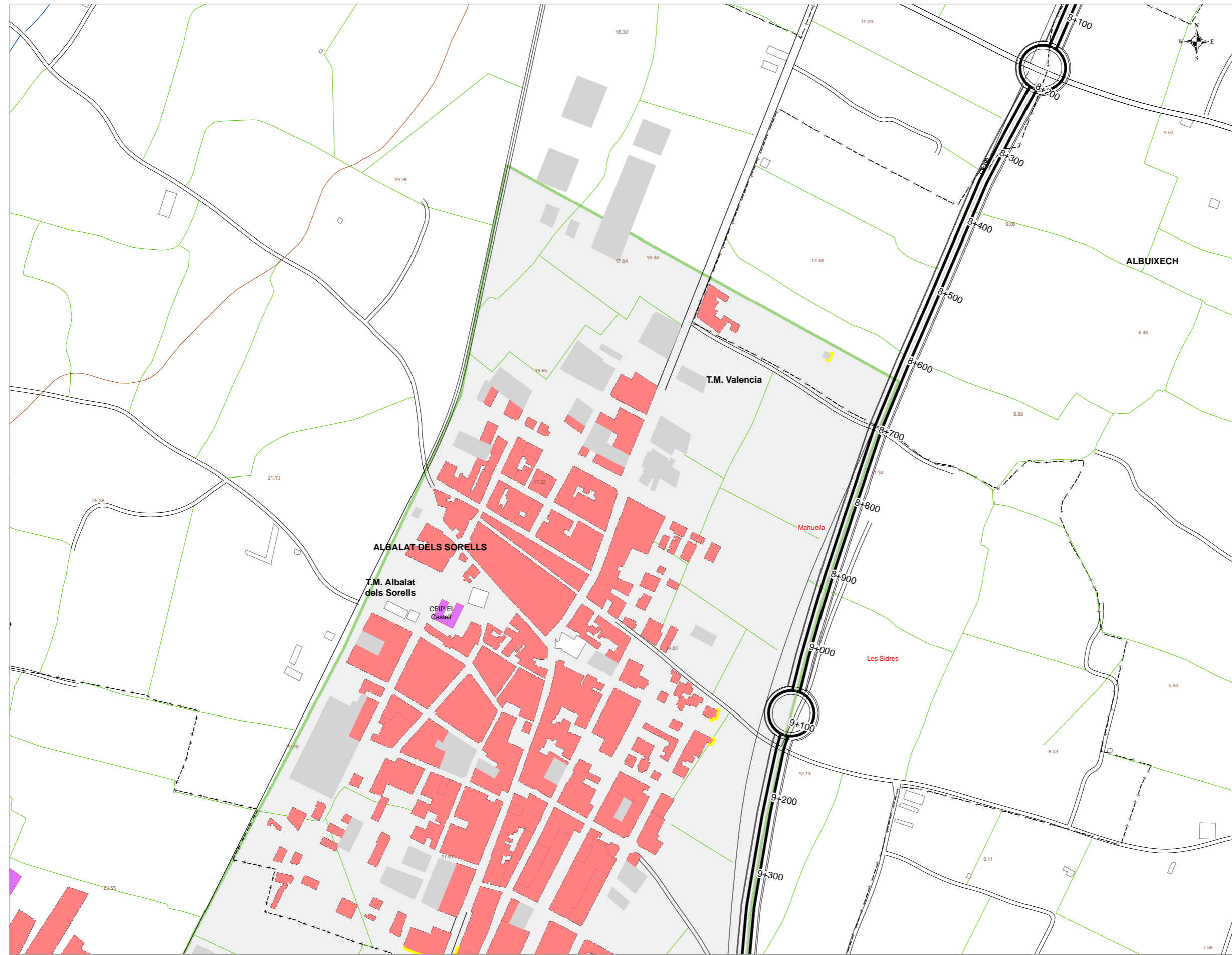
- Uso Sanitario o Docente
- Uso Residencial
- Uso Industrial

Zona de Detalle

- Albalat dels Sorells,
Foios y Meliana

DISTRIBUCIÓN





UNIDAD DE MAPA ESTRATÉGICO

CARRETERA CV-300
A-7 (PUIG) - CV-304 (MELIANA)

**ZONA DE DETALLE 2:
ALBALAT DELS SORELLS,
FOIOS Y MELIANA**

**Población expuesta a diferentes
valores de Ldía**

dB(A)	Nº Personas Centenas
55-60	7
60-65	1
65-70	2
70-75	1
> 75	0

**Nivel Sonoro Equivalente
Ldía dB(A)**

- 55 - 60
- 60 - 65
- 65 - 70
- 70 - 75
- > 75

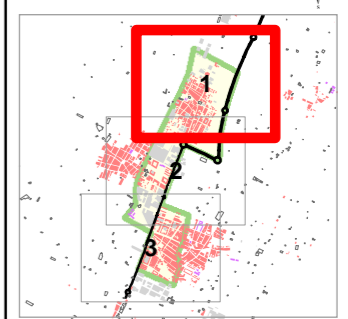
Usos de Edificios

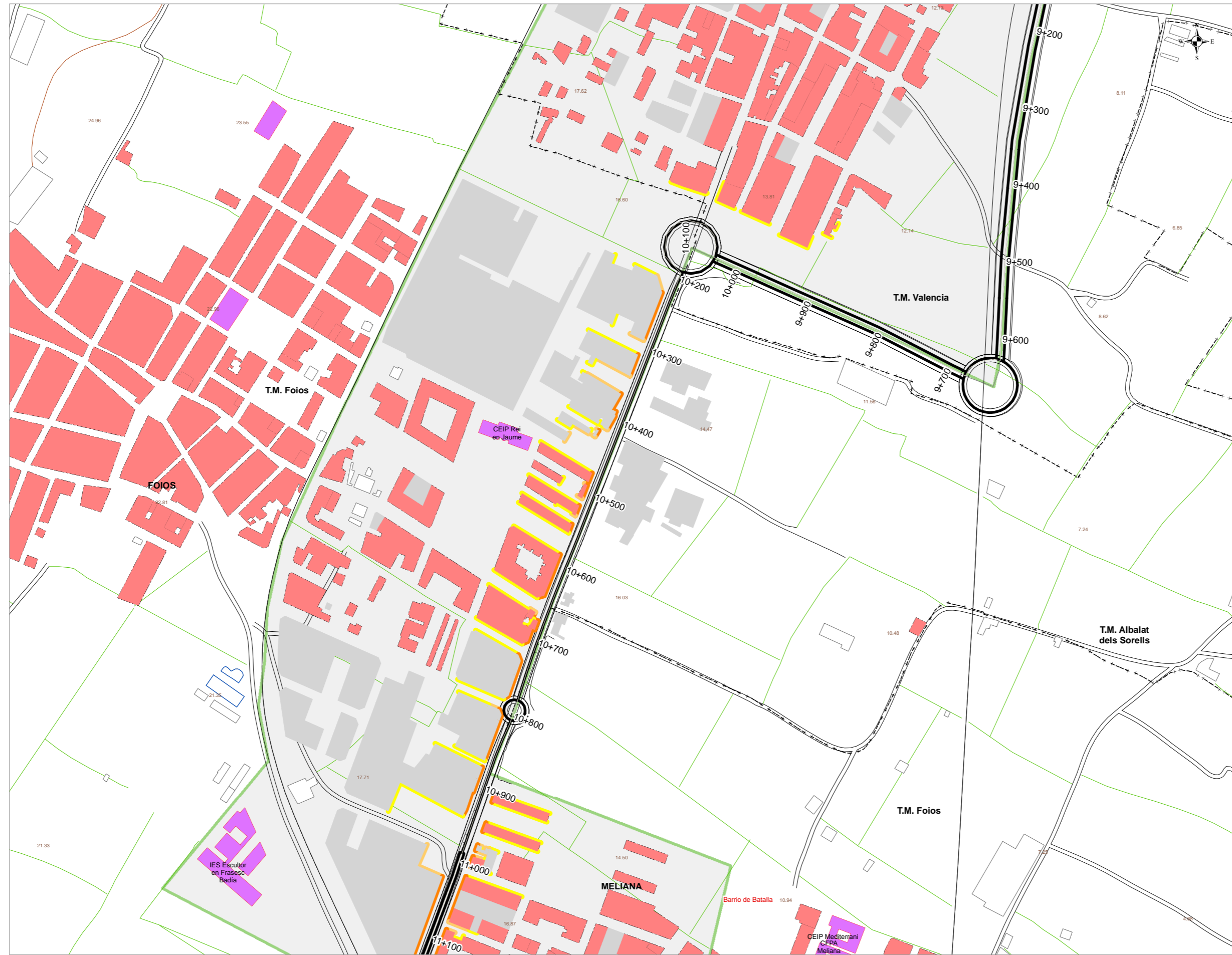
- Uso Sanitario o Docente
- Uso Residencial
- Uso Industrial

Zona de Detalle

- Albalat dels Sorells,
Foios y Meliana

DISTRIBUCIÓN





UNIDAD DE MAPA ESTRATÉGICO

CARRETERA CV-300
A-7 (PUIG) - CV-304 (MELIANA)

**ZONA DE DETALLE 2:
ALBALAT DELS SORELLS,
FOIOS Y MELIANA**

Población expuesta a diferentes
valores de Ldía

dB(A)	Nº Personas Centenas
55-60	7
60-65	1
65-70	2
70-75	1
> 75	0

**Nivel Sonoro Equivalente
Ldía dB(A)**

- 55 - 60
- 60 - 65
- 65 - 70
- 70 - 75
- > 75

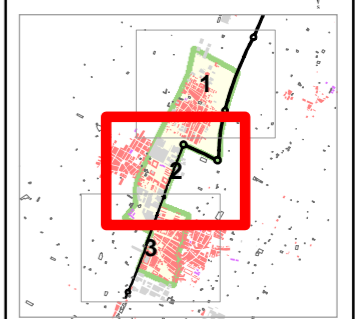
Usos de Edificios

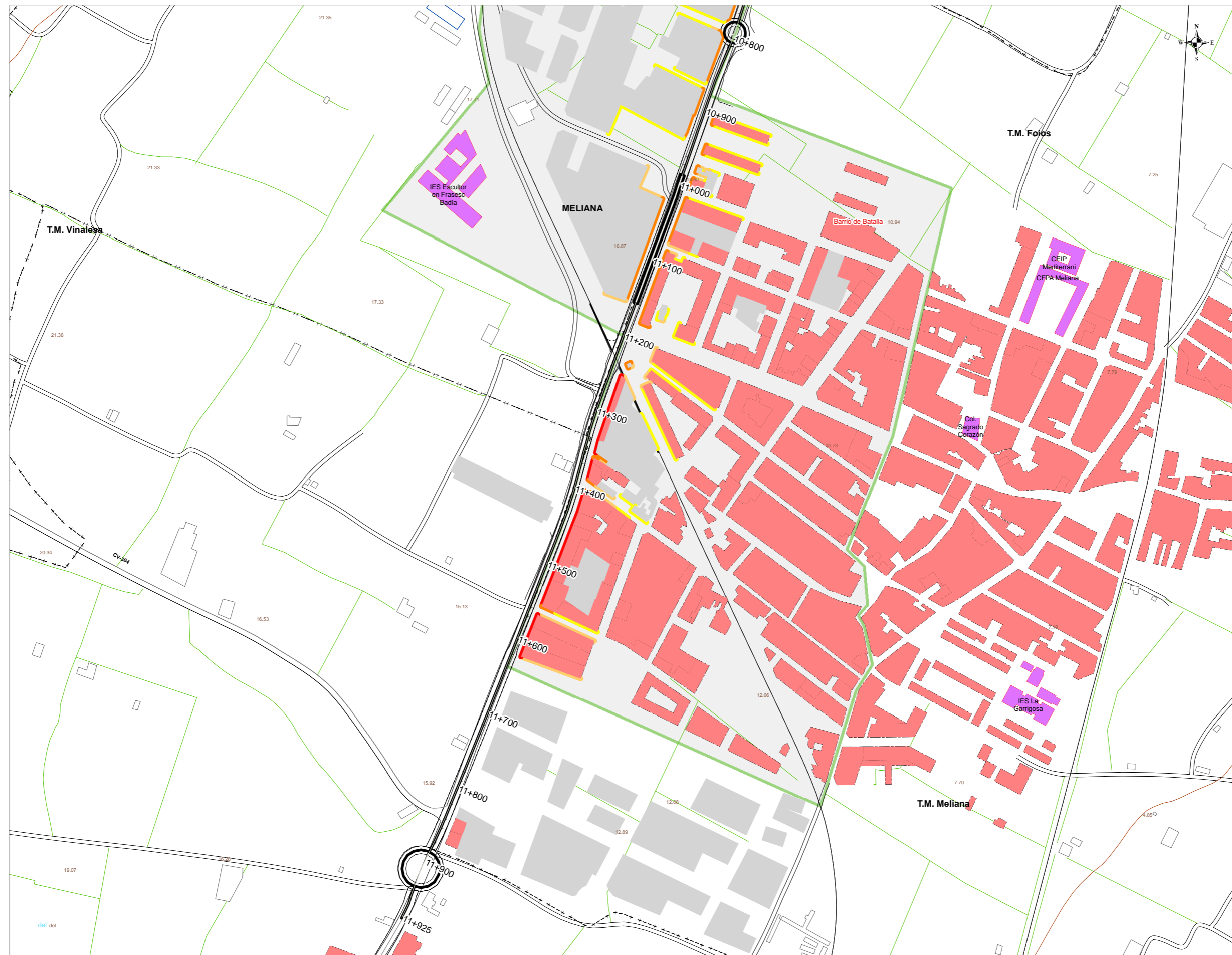
- Uso Sanitario o Docente
- Uso Residencial
- Uso Industrial

Zona de Detalle

- Albalat dels Sorells,
Foios y Meliana

DISTRIBUCIÓN





UNIDAD DE MAPA ESTRATÉGICO

CARRETERA CV-300
A-7 (PUIG) - CV-304 (MELIANA)

**ZONA DE DETALLE 2:
ALBAT DELS SORELLS,
FOIOS Y MELIANA**

Población expuesta a diferentes
valores de Ldía

dB(A)	Nº Personas Centenas
55-60	7
60-65	1
65-70	2
70-75	1
> 75	0

**Nivel Sonoro Equivalente
Ldía dB(A)**

- 55 - 60
- 60 - 65
- 65 - 70
- 70 - 75
- > 75

Usos de Edificios

- Uso Sanitario o Docente
- Uso Residencial
- Uso Industrial

Zona de Detalle

- Albat dels Sorells,
Foios y Meliana

DISTRIBUCIÓN

