

EXCMO. AYUNTAMIENTO DE MUSEROS

PLAN GENERAL ESTRUCTURAL DE MUSEROS (PROPUESTA FINAL DEL PLAN GENERAL)

DILIGENCIA DE SECRETARIA:


La extiendo yo, la Secretaria General del Ayuntamiento de Museros, para hacer constar que el presente documento, *firmado, foliado y diligenciado electrónicamente*, coincide enteramente con el que consta en el expediente original del Plan General Estructural de Museros, propuesta final del Plan General, que se tramita en este Ayuntamiento de Museros. Y para que así conste, expido la presente en Museros, con fecha al margen.

Documento firmado electrónicamente.

La Secretaria General.


Fdo. Araceli Martín Blasco.

VOLUMEN II
Documentación Justificativa



ABRIL 2019






EXCMO. AYUNTAMIENTO DE MUSEROS

PLAN GENERAL ESTRUCTURAL DE MUSEROS
(PROPUESTA FINAL DEL PLAN GENERAL)



VOLUMEN II
Documentación Justificativa
II-2. ESTUDIOS COMPLEMENTARIOS
II-2.2. ESTUDIO ACÚSTICO

ABRIL 2019





GENERALITAT VALENCIANA

CONSELLERIA D'INFRASTRUCTURES I TRANSPORT

Obres Públiques

ELABORACIÓN DE LOS MAPAS
ESTRATÉGICOS DE RUIDO DE LAS
CARRETERAS DE LA GENERALITAT DE
CÓDIGO CV-3

TRAMOS DE LAS CARRETERAS:
CV-30, CV-31, CV-32, CV-33, CV-36, CV-300, CV-306, CV, 365 y CV-366

EMPRESA
CONSULTORA



PROVINCIA DE
VALENCIA

AÑO
2008

CLAVE
65-CV-2072

Pressupost de licitació
Presupuesto de licitación

-

Data de redacció
Fecha de redacción

2009

TOMO II
PLANOS

INGENIERO AUTOR DEL PROYECTO:

JESÚS REDONDO MAZARRACÍN

INGENIERO DIRECTOR DEL PROYECTO:

BÁRBARA GONZÁLEZ MELIÁ

Divisió de Carreteres

Oficina del Pla

PLANOS

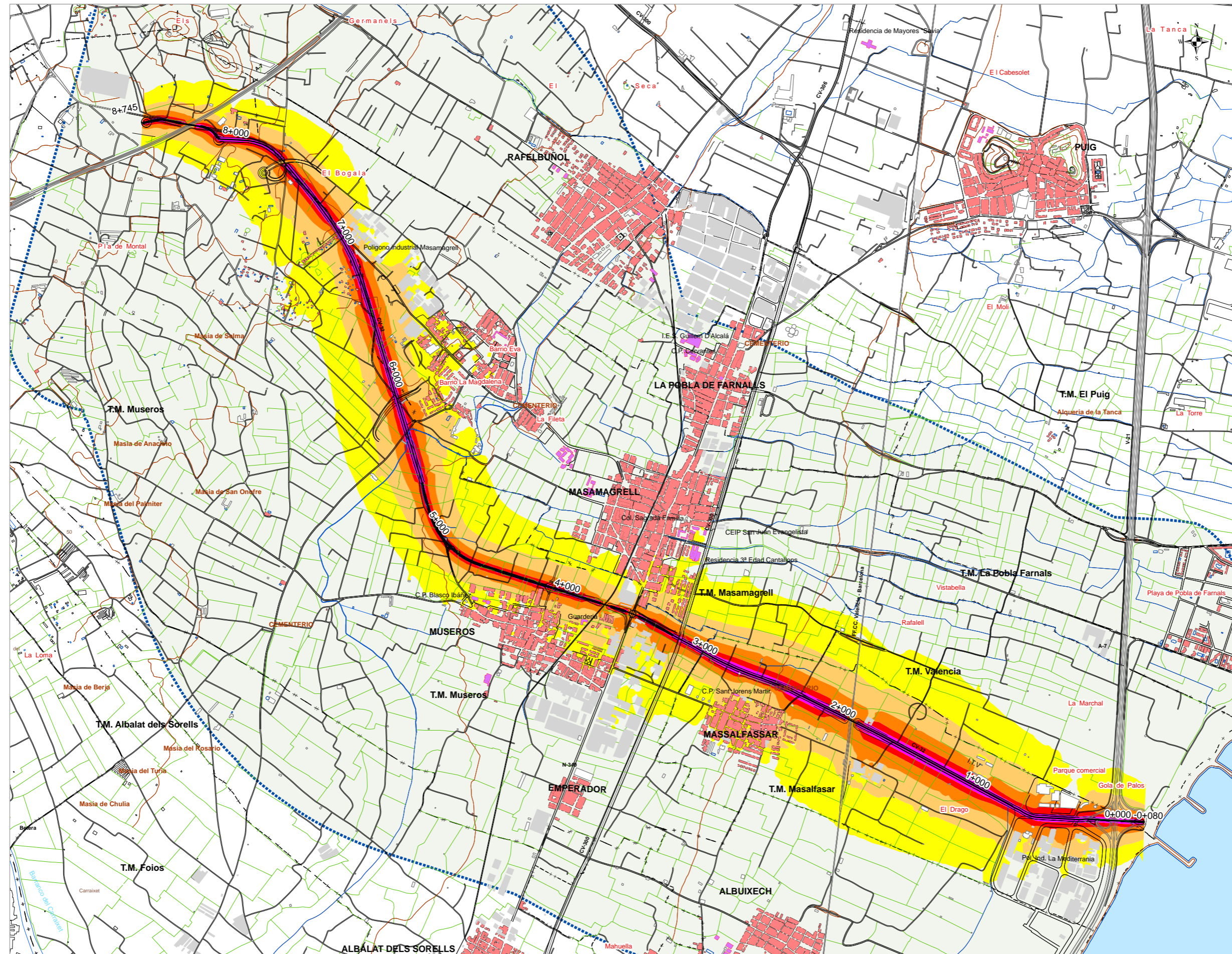
ÍNDICE DE PLANOS

UME	Designación	Nº Plano		
		1) FASE A: PLANOS ESTRATÉGICOS BÁSICOS (Escala 1:25.000)	2) FASE B: PLANOS ESTRATÉGICOS DE DETALLE (Escala 1:5.000)	
1	CV-32		Zona 1. Massalfassar Zona 2. Massamagrell y Museros B-0-032	
		Mapa Guía de Zonas de Detalle		
		Mapa de niveles sonoros del indicador Lden	A-1-032	B-1.1-032 B-2.1-032
		Mapa de niveles sonoros del indicador Lnoche	A-2-032	B-1.2-032 B-2.2-032
		Mapa de niveles sonoros del indicador Ltarde	A-3-032	B-1.3-032 B-2.3-032
		Mapa de niveles sonoros del indicador Ldía	A-4-032	B-1.4-032 B-2.4-032
		Mapa de Zonas de Afección	A-5-032	
		Mapa de exposición al ruido del indicador Lden	A-6-032	B-1.5-032 B-2.5-032
		Mapa de exposición al ruido del indicador Lnoche	A-7-032	B-1.6-032 B-2.6-032
		Mapa de exposición al ruido del indicador Ltarde	A-8-032	B-1.7-032 B-2.7-032
		Mapa de exposición al ruido del indicador Ldía	A-9-032	B-1.8-032 B-2.8-032
		2	CV-300	
Mapa Guía de Zonas de Detalle				
Mapa de niveles sonoros del indicador Lden	A-1-300			B-1.1-300 B-2.1-300
Mapa de niveles sonoros del indicador Lnoche	A-2-300			B-1.2-300 B-2.2-300
Mapa de niveles sonoros del indicador Ltarde	A-3-300			B-1.3-300 B-2.3-300
Mapa de niveles sonoros del indicador Ldía	A-4-300			B-1.4-300 B-2.4-300
Mapa de Zonas de Afección	A-5-300			
Mapa de exposición al ruido del indicador Lden	A-6-300			B-1.5-300 B-2.5-300
Mapa de exposición al ruido del indicador Lnoche	A-7-300			B-1.6-300 B-2.6-300
Mapa de exposición al ruido del indicador Ltarde	A-8-300			B-1.7-300 B-2.7-300
Mapa de exposición al ruido del indicador Ldía	A-9-300			B-1.8-300 B-2.8-300
3	CV-306			
		Mapa de niveles sonoros del indicador Lden	A-1-306	
		Mapa de niveles sonoros del indicador Lnoche	A-2-306	
		Mapa de niveles sonoros del indicador Ltarde	A-3-306	
		Mapa de niveles sonoros del indicador Ldía	A-4-306	
		Mapa de Zonas de Afección	A-5-306	
		Mapa de exposición al ruido del indicador Lden	A-6-306	
		Mapa de exposición al ruido del indicador Lnoche	A-7-306	
4	CV-30		Zona 1. Valencia (Benimamet) Zona 2. Valencia (P. Congresos - Benicalap) B-0-030	
		Mapa Guía de Zonas de Detalle		
		Mapa de niveles sonoros del indicador Lden	A-1-030	B-1.1-030 B-2.1-030
		Mapa de niveles sonoros del indicador Lnoche	A-2-030	B-1.2-030 B-2.2-030
		Mapa de niveles sonoros del indicador Ltarde	A-3-030	B-1.3-030 B-2.3-030
		Mapa de niveles sonoros del indicador Ldía	A-4-030	B-1.4-030 B-2.4-030
		Mapa de Zonas de Afección	A-5-030	
		Mapa de exposición al ruido del indicador Lden	A-6-030	B-1.5-030 B-2.5-030
		Mapa de exposición al ruido del indicador Lnoche	A-7-030	B-1.6-030 B-2.6-030
		Mapa de exposición al ruido del indicador Ltarde	A-8-030	B-1.7-030 B-2.7-030
		Mapa de exposición al ruido del indicador Ldía	A-9-030	B-1.8-030 B-2.8-030
		5	CV-31	
Mapa Guía de Zonas de Detalle				
Mapa de niveles sonoros del indicador Lden	A-1-031			B-1.1-031
Mapa de niveles sonoros del indicador Lnoche	A-2-031			B-1.2-031
Mapa de niveles sonoros del indicador Ltarde	A-3-031			B-1.3-031
Mapa de niveles sonoros del indicador Ldía	A-4-031			B-1.4-031
Mapa de Zonas de Afección	A-5-031			
Mapa de exposición al ruido del indicador Lden	A-6-031			B-1.5-031
Mapa de exposición al ruido del indicador Lnoche	A-7-031			B-1.6-031
Mapa de exposición al ruido del indicador Ltarde	A-8-031			B-1.7-031
Mapa de exposición al ruido del indicador Ldía	A-9-031			B-1.8-031

UME	Designación	Nº Plano		
		1) FASE A: PLANOS ESTRATÉGICOS BÁSICOS (Escala 1:25.000)	2) FASE B: PLANOS ESTRATÉGICOS DE DETALLE (Escala 1:5.000)	
6	CV-365		Zona 1. Burjassot, Valterna y Las Teresitas Zona 2. Paterna B-0-365	
		Mapa Guía de Zonas de Detalle		
		Mapa de niveles sonoros del indicador Lden	A-1-365	B-1.1-365 B-2.1-365
		Mapa de niveles sonoros del indicador Lnoche	A-2-365	B-1.2-365 B-2.2-365
		Mapa de niveles sonoros del indicador Ltarde	A-3-365	B-1.3-365 B-2.3-365
		Mapa de niveles sonoros del indicador Ldía	A-4-365	B-1.4-365 B-2.4-365
		Mapa de Zonas de Afección	A-5-365	
		Mapa de exposición al ruido del indicador Lden	A-6-365	B-1.5-365 B-2.5-365
		Mapa de exposición al ruido del indicador Lnoche	A-7-365	B-1.6-365 B-2.6-365
		Mapa de exposición al ruido del indicador Ltarde	A-8-365	B-1.7-365 B-2.7-365
		Mapa de exposición al ruido del indicador Ldía	A-9-365	B-1.8-365 B-2.8-365
		7	CV-36	
Mapa Guía de Zonas de Detalle				
Mapa de niveles sonoros del indicador Lden	A-1-036			B-1.1-036 B-2.1-036
Mapa de niveles sonoros del indicador Lnoche	A-2-036			B-1.2-036 B-2.2-036
Mapa de niveles sonoros del indicador Ltarde	A-3-036			B-1.3-036 B-2.3-036
Mapa de niveles sonoros del indicador Ldía	A-4-036			B-1.4-036 B-2.4-036
Mapa de Zonas de Afección	A-5-036			
Mapa de exposición al ruido del indicador Lden	A-6-036			B-1.5-036 B-2.5-036
Mapa de exposición al ruido del indicador Lnoche	A-7-036			B-1.6-036 B-2.6-036
Mapa de exposición al ruido del indicador Ltarde	A-8-036			B-1.7-036 B-2.7-036
Mapa de exposición al ruido del indicador Ldía	A-9-036			B-1.8-036 B-2.8-036
8	CV-33			
		Mapa Guía de Zonas de Detalle		
		Mapa de niveles sonoros del indicador Lden	A-1-033	B-1.1-033 B-2.1-033
		Mapa de niveles sonoros del indicador Lnoche	A-2-033	B-1.2-033 B-2.2-033
		Mapa de niveles sonoros del indicador Ltarde	A-3-033	B-1.3-033 B-2.3-033
		Mapa de niveles sonoros del indicador Ldía	A-4-033	B-1.4-033 B-2.4-033
		Mapa de Zonas de Afección	A-5-033	
		Mapa de exposición al ruido del indicador Lden	A-6-033	B-1.5-033 B-2.5-033
		Mapa de exposición al ruido del indicador Lnoche	A-7-033	B-1.6-033 B-2.6-033
		Mapa de exposición al ruido del indicador Ltarde	A-8-033	B-1.7-033 B-2.7-033
		Mapa de exposición al ruido del indicador Ldía	A-9-033	B-1.8-033 B-2.8-033
		9	CV-366	
Mapa Guía de Zonas de Detalle				
Mapa de niveles sonoros del indicador Lden	A-1-366			B-1.1-366
Mapa de niveles sonoros del indicador Lnoche	A-2-366			B-1.2-366
Mapa de niveles sonoros del indicador Ltarde	A-3-366			B-1.3-366
Mapa de niveles sonoros del indicador Ldía	A-4-366			B-1.4-366
Mapa de Zonas de Afección	A-5-366			
Mapa de exposición al ruido del indicador Lden	A-6-366			B-1.5-366
Mapa de exposición al ruido del indicador Lnoche	A-7-366			B-1.6-366
Mapa de exposición al ruido del indicador Ltarde	A-8-366			B-1.7-366
Mapa de exposición al ruido del indicador Ldía	A-9-366			B-1.8-366

1) CV-32

1.1) FASE A: PLANOS ESTRATÉGICOS BÁSICOS (Escala 1:25.000)



UNIDAD DE MAPA ESTRATÉGICO

CARRETERA CV-32
V-21 (MASSALFASSAR) - A-7 (MUSEROS)

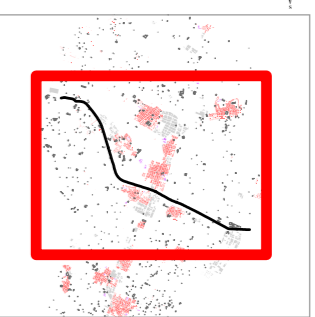
Nivel Sonoro Equivalente
Lden dB(A)

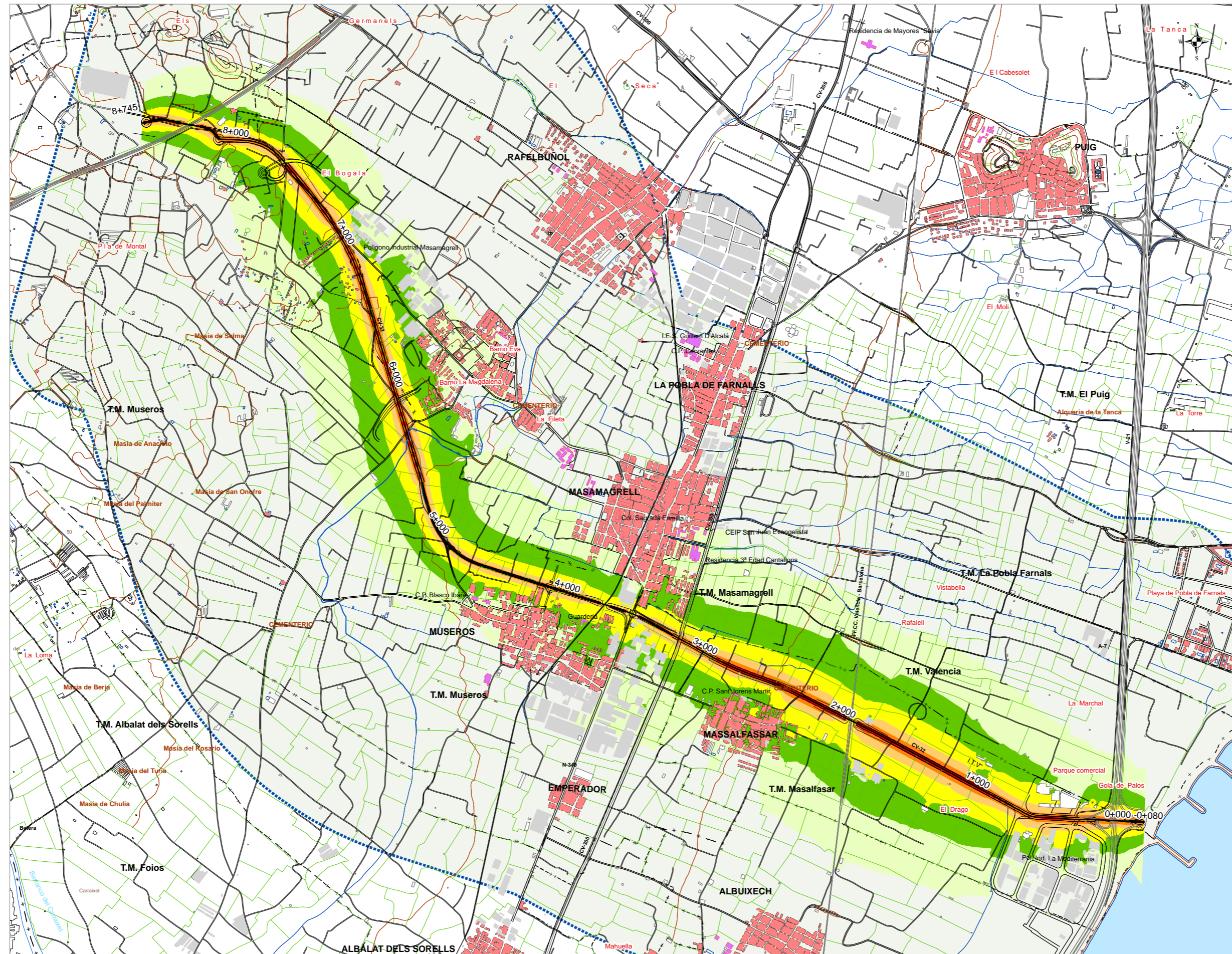
- 55 - 60
- 60 - 65
- 65 - 70
- 70 - 75
- >75

Usos de Edificio

- Uso Sanitario o Docente
- Uso Industrial
- Uso Residencial

DISTRIBUCIÓN





UNIDAD DE MAPA ESTRATÉGICO

CARRETERA CV-32
V-21 (MASSALFASSAR) - A-7 (MUSEROS)

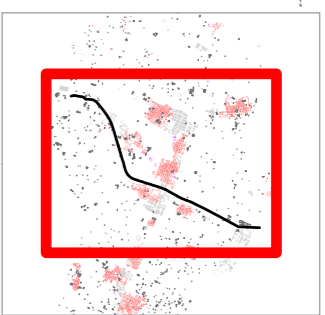
Nivel Sonoro Equivalente
Lnoche dB(A)

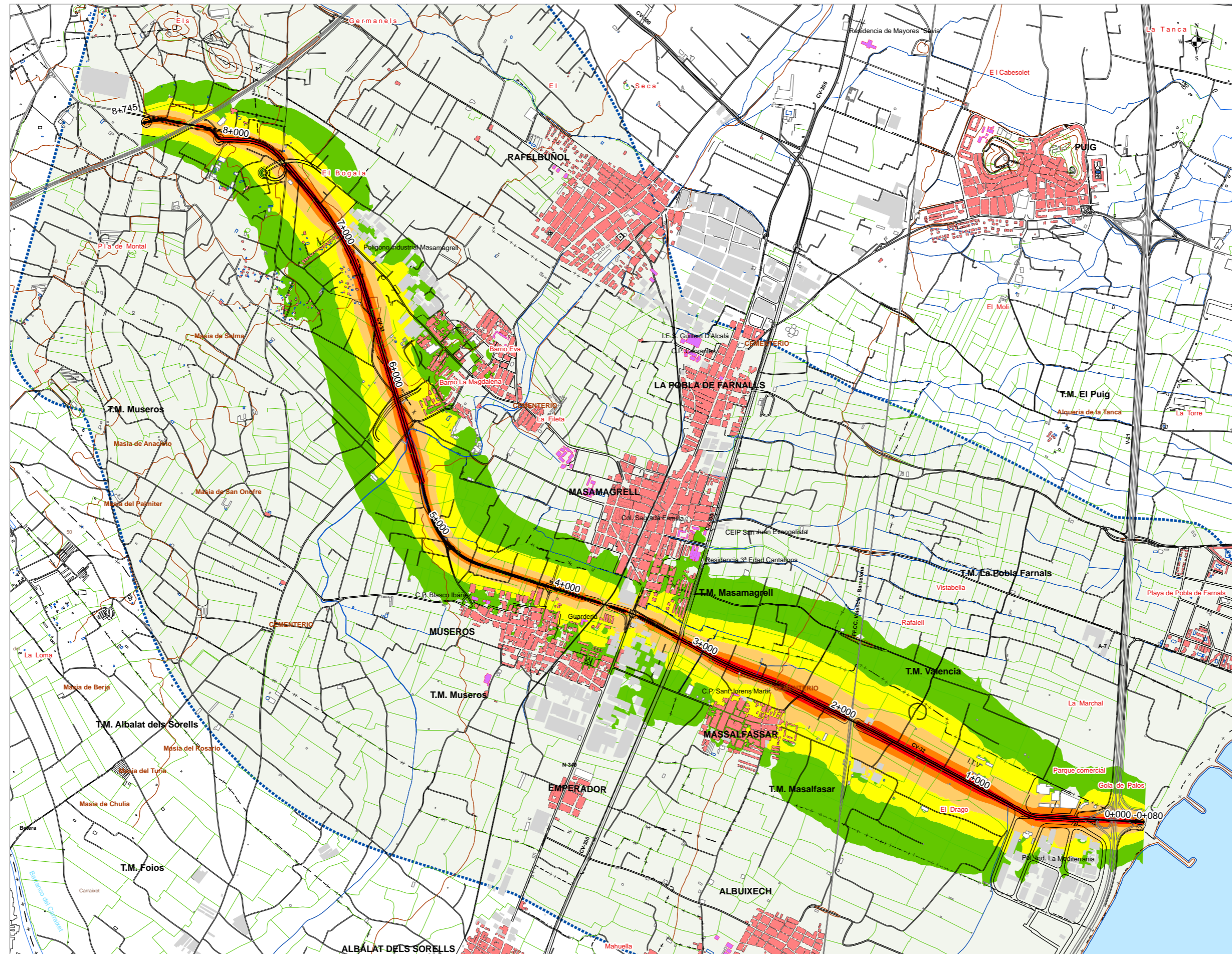
- 45 - 50
- 50 - 55
- 55 - 60
- 60 - 65
- 65 - 70
- >70

Usos de Edificio

- Uso Sanitario o Docente
- Uso Industrial
- Uso Residencial

DISTRIBUCIÓN





UNIDAD DE MAPA ESTRATÉGICO

CARRETERA CV-32
V-21 (MASSALFASSAR) - A-7 (MUSEROS)

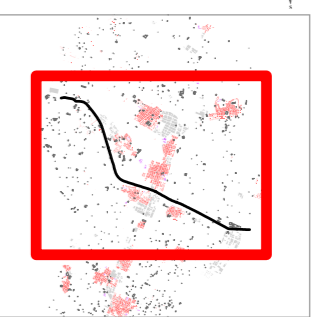
Nivel Sonoro Equivalente
Ltarde dB(A)

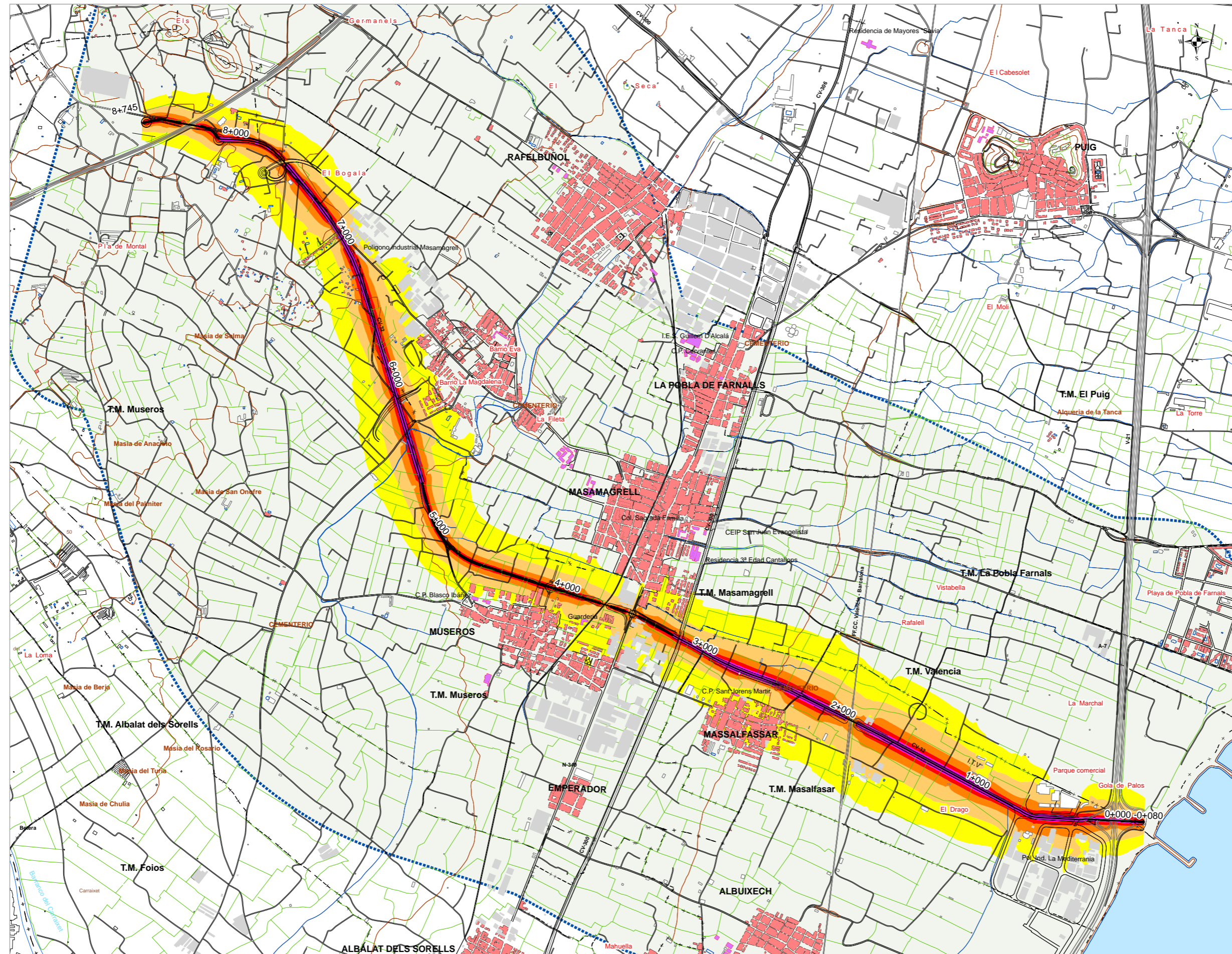
- 50 - 55
- 55 - 60
- 60 - 65
- 65 - 70
- >70

Usos de Edificio

- Uso Sanitario o Docente
- Uso Industrial
- Uso Residencial

DISTRIBUCIÓN





UNIDAD DE MAPA ESTRATÉGICO

CARRETERA CV-32
V-21 (MASSALFASSAR) - A-7 (MUSEROS)

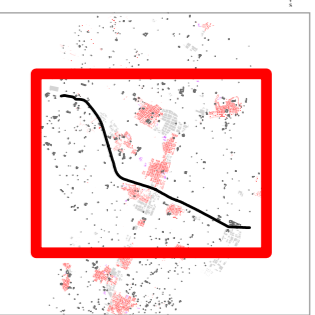
Nivel Sonoro Equivalente
LdIA dB(A)

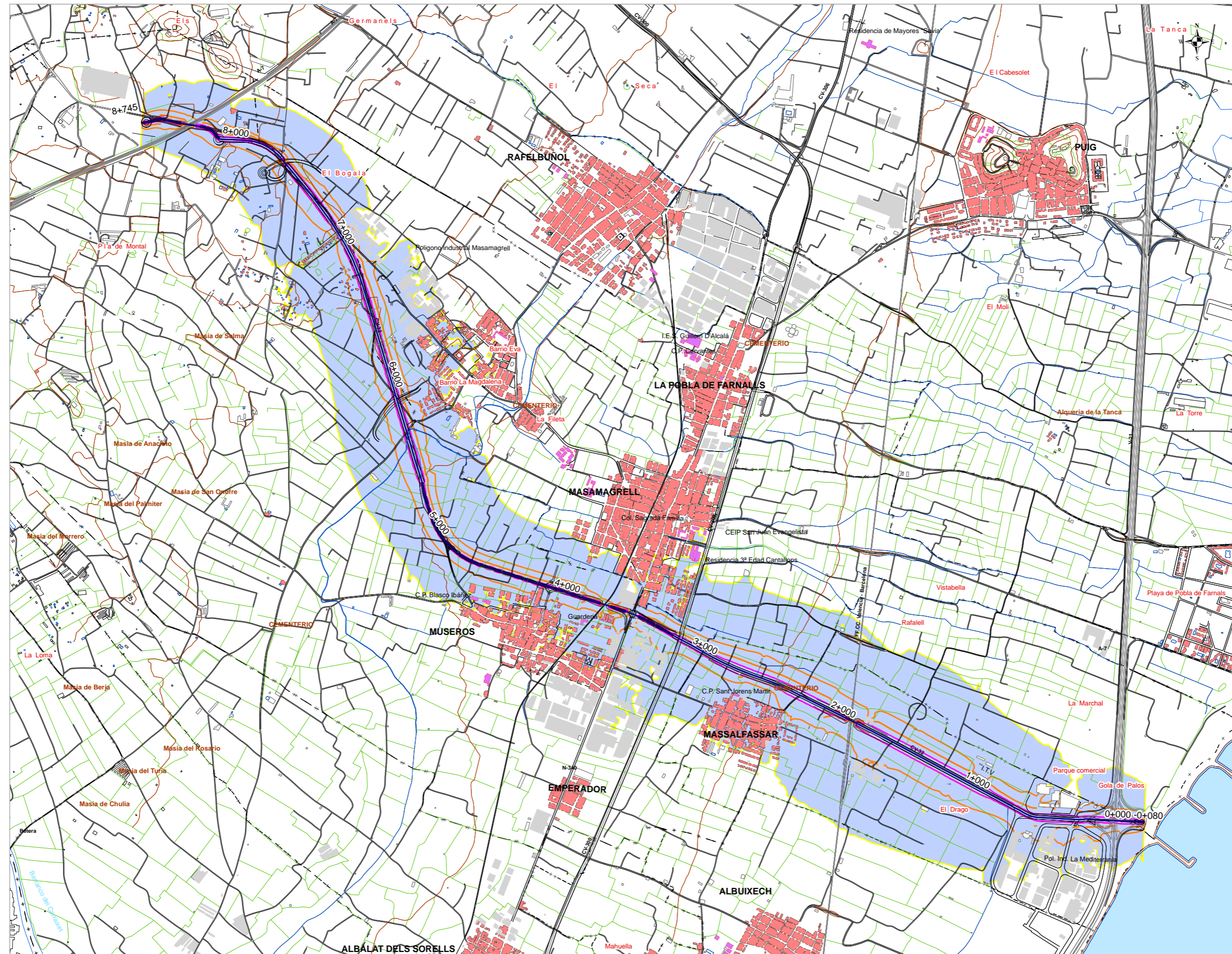
- 55 - 60
- 60 - 65
- 65 - 70
- 70 - 75
- >75

Usos de Edificio

- Uso Sanitario o Docente
- Uso Industrial
- Uso Residencial

DISTRIBUCIÓN





UNIDAD DE MAPA ESTRATÉGICO

CARRETERA CV-032
V-21 (MASSALFASSAR) - A-7 (MUSSEROS)

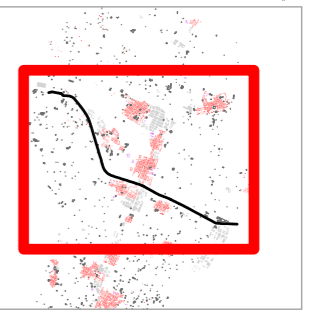
Superficie expuesta a diferentes Valores de Lden		
dB(A)	Superficies	
	km ²	
> 55	7	
> 65	2	
> 75	<1	
Población expuesta a diferentes Valores de Lden		
dB(A)	Viviendas	Nº personas
	Centenas	Centenas
> 55	11	30
> 65	<1	1
> 75	0	0
Hospitales y colegios expuesto a diferentes Valores de Lden		
dB(A)	Hospitales	Colegios
	Unidades	Unidades
> 55	0	3
> 65	0	0
> 75	0	0

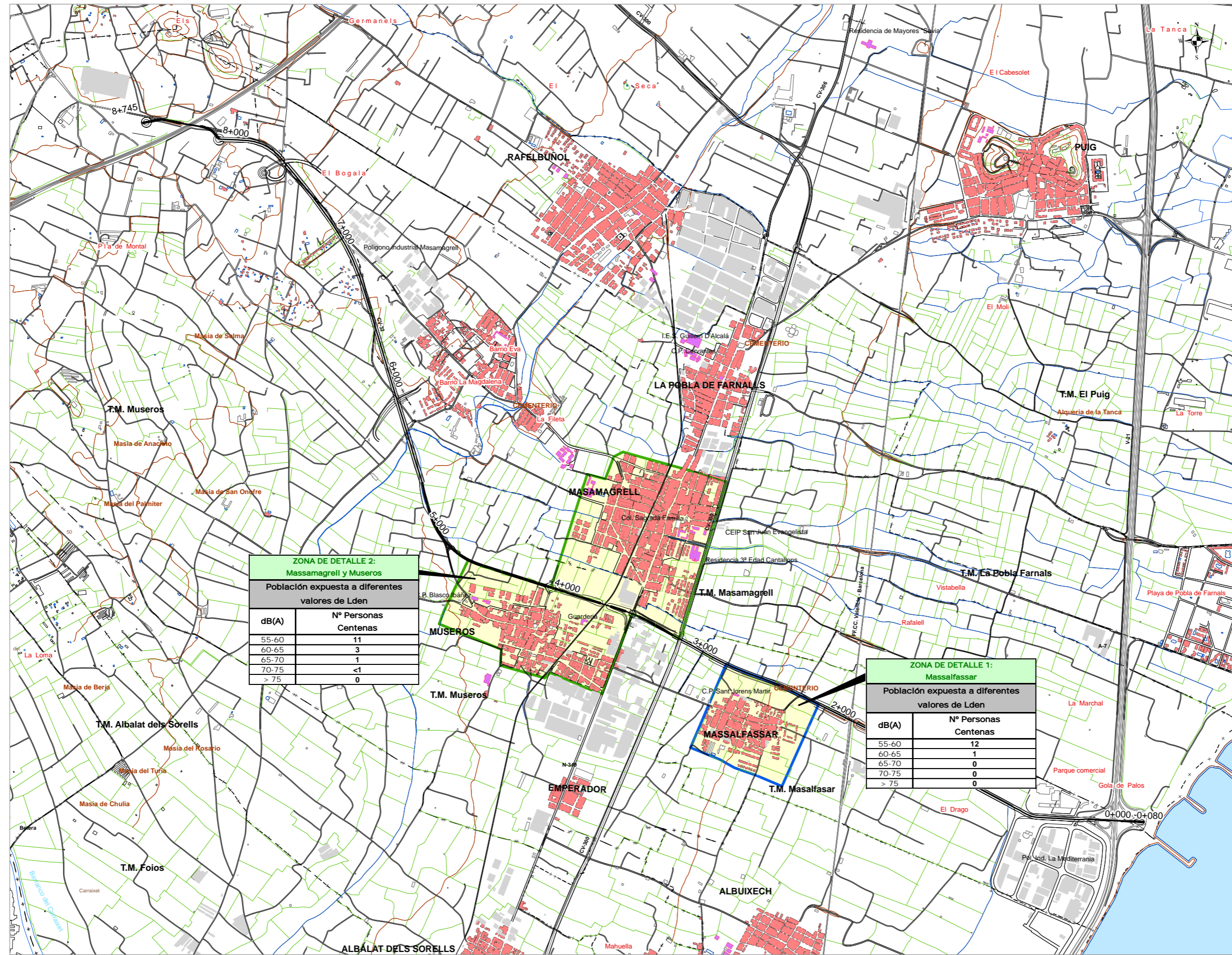
Zona de Afección

- >55 dB(A)
- >65 dB(A)
- >75 dB(A)

- Usos de Edificio**
- Uso Sanitario o Docente
 - Uso Industrial
 - Uso Residencial

DISTRIBUCIÓN





**ZONA DE DETALLE 2:
Massamagrell y Museros**

Población expuesta a diferentes valores de Lden

dB(A)	Nº Personas Centenas
55-60	11
60-65	3
65-70	1
70-75	<1
> 75	0

**ZONA DE DETALLE 1:
Massalfassar**

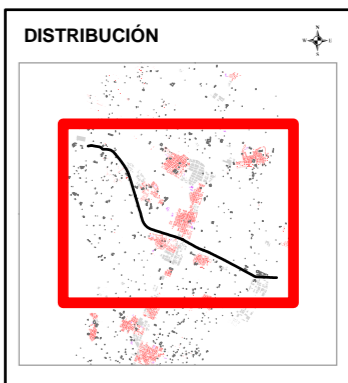

Población expuesta a diferentes valores de Lden

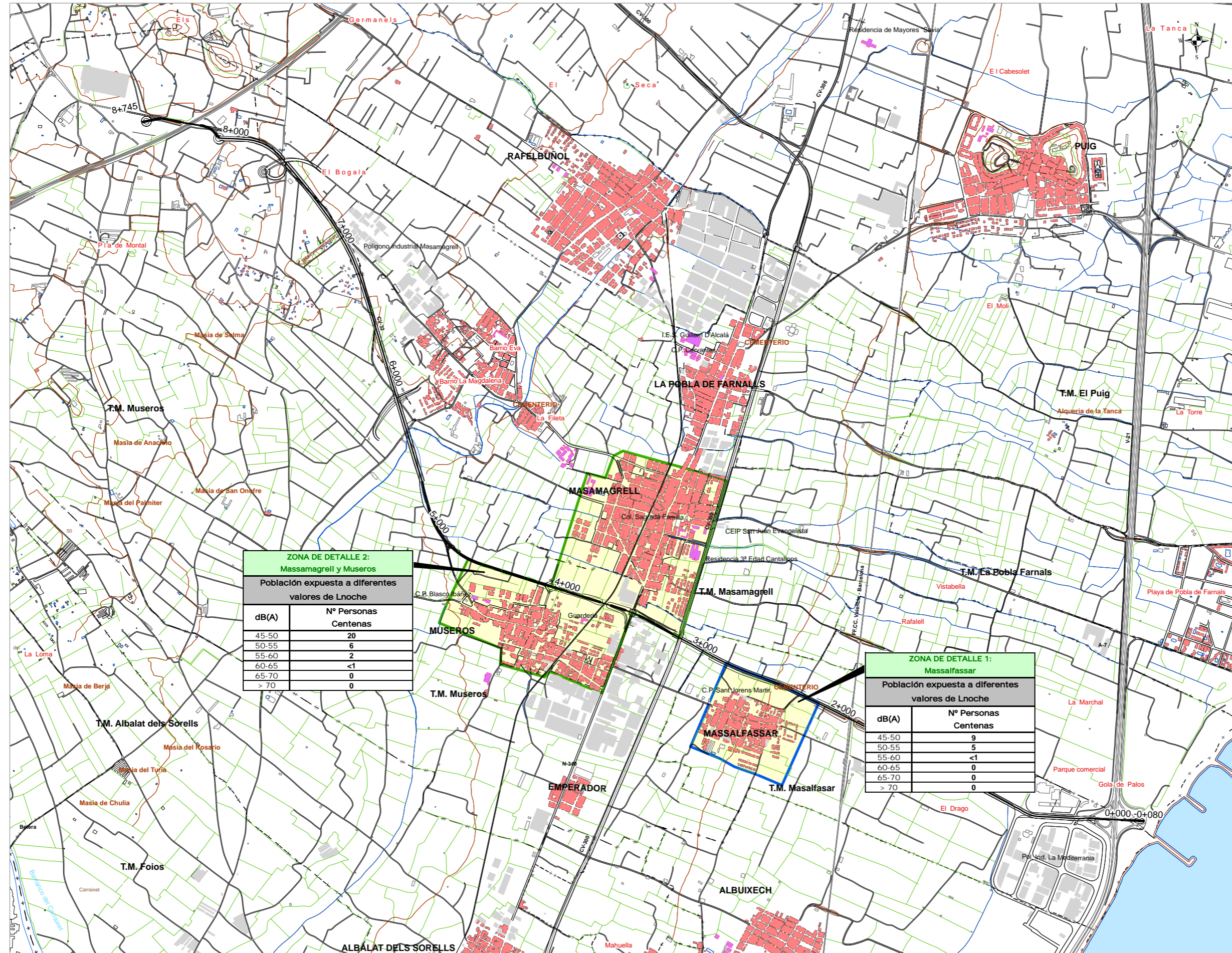
dB(A)	Nº Personas Centenas
55-60	12
60-65	1
65-70	0
70-75	0
> 75	0

UNIDAD DE MAPA ESTRATÉGICO
CARRETERA CV-32
V-21 (MASSALFASSAR) - A-7 (MUSEROS)

Población expuesta a diferentes Valores de Lden

dB(A)	Nº Personas Centenas
55-60	24
60-65	5
65-70	1
70-75	<1
> 75	0





**ZONA DE DETALLE 2:
Massamagrell y Museros**

Población expuesta a diferentes valores de L_{noche}

dB(A)	Nº Personas Centenas
45-50	20
50-55	6
55-60	2
60-65	<1
65-70	0
> 70	0

**ZONA DE DETALLE 1:
Massalfassar**

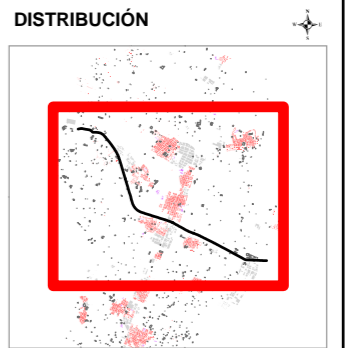
Población expuesta a diferentes valores de L_{noche}

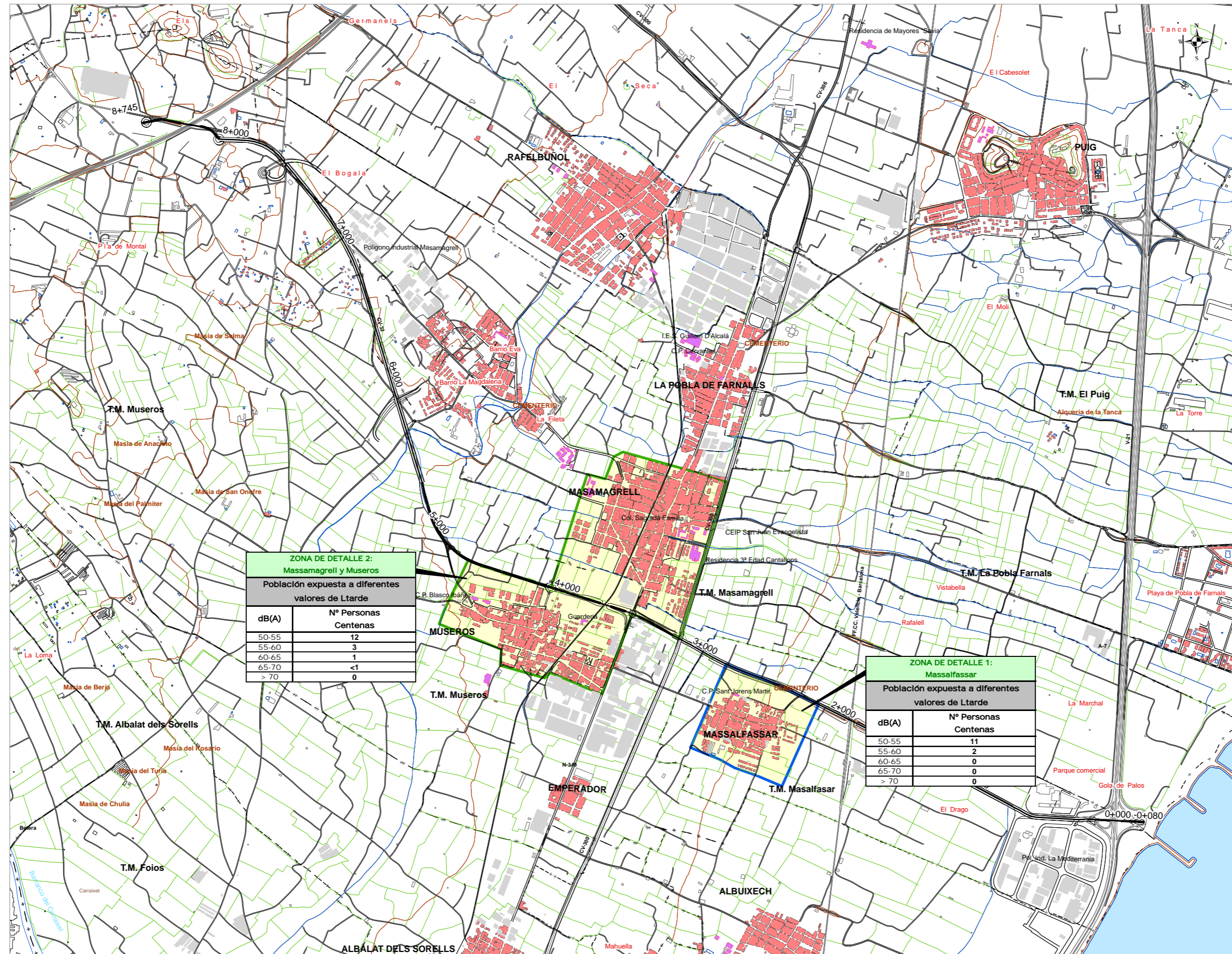
dB(A)	Nº Personas Centenas
45-50	9
50-55	5
55-60	<1
60-65	0
65-70	0
> 70	0

UNIDAD DE MAPA ESTRATÉGICO
CARRETERA CV-32
V-21 (MASSALFASSAR) - A-7 (MUSEROS)

Población expuesta a diferentes valores de L_{noche}

dB(A)	Nº Personas Centenas
45-50	35
50-55	11
55-60	2
60-65	<1
65-70	0
> 70	0





**ZONA DE DETALLE 2:
Massamagrell y Museros**

Población expuesta a diferentes valores de Ltarde

dB(A)	Nº Personas Centenas
50-55	12
55-60	3
60-65	1
65-70	<1
> 70	0

**ZONA DE DETALLE 1:
Massalfassar**

Población expuesta a diferentes valores de Ltarde

dB(A)	Nº Personas Centenas
50-55	11
55-60	2
60-65	0
65-70	0
> 70	0

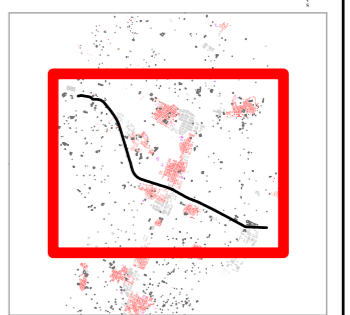
UNIDAD DE MAPA ESTRATÉGICO

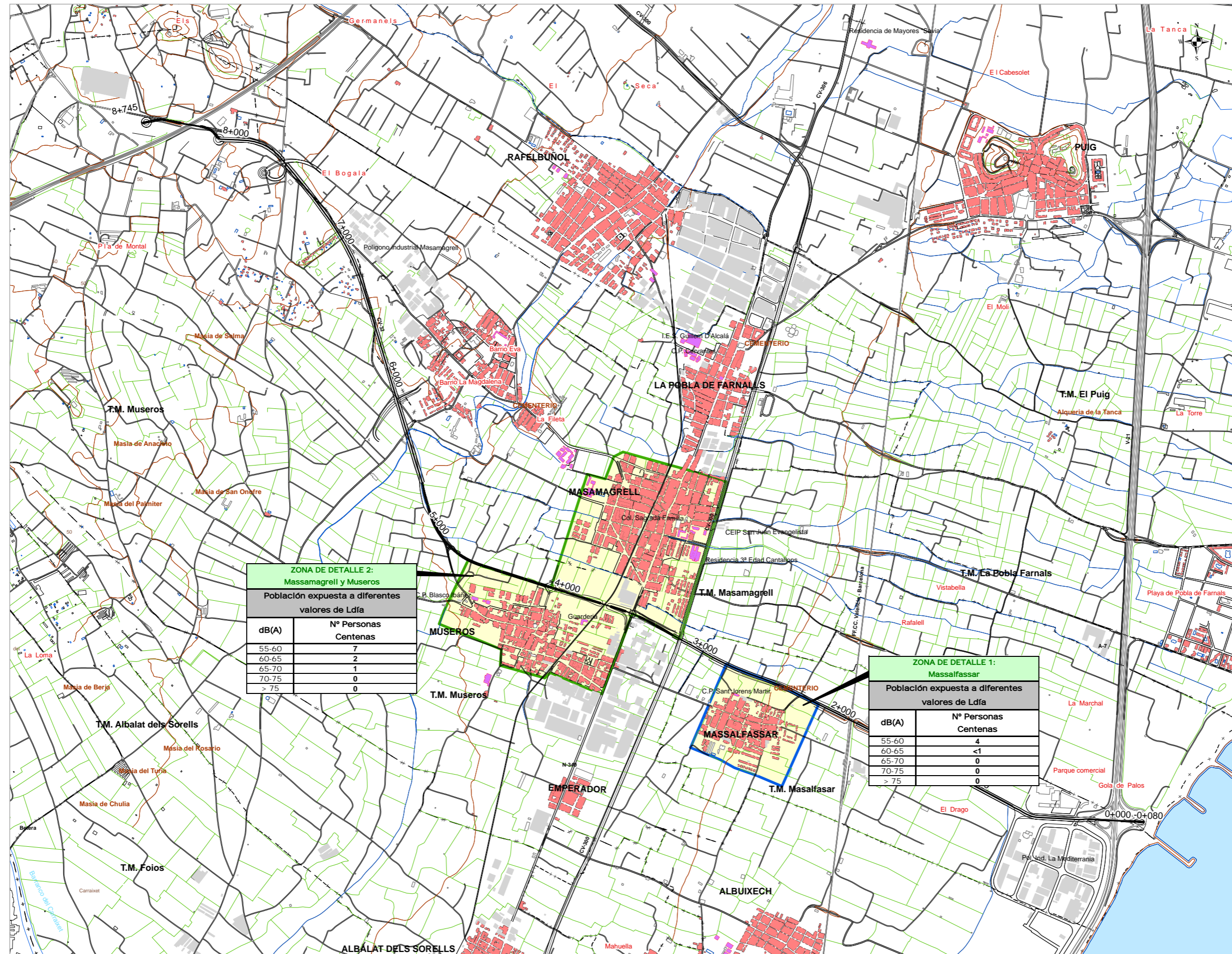
CARRETERA CV-32
V-21 (MASSALFASSAR) - A-7 (MUSEROS)

Población expuesta a diferentes valores de Ltarde

dB(A)	Nº Personas Centenas
50-55	24
55-60	5
60-65	1
65-70	<1
> 70	0

DISTRIBUCIÓN





**ZONA DE DETALLE 2:
Massamagrell y Museros**

Población expuesta a diferentes valores de Ldía

dB(A)	Nº Personas Centenas
55-60	7
60-65	2
65-70	1
70-75	0
> 75	0

**ZONA DE DETALLE 1:
Massalfassar**

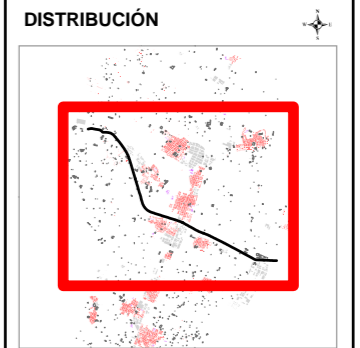
Población expuesta a diferentes valores de Ldía

dB(A)	Nº Personas Centenas
55-60	4
60-65	<1
65-70	0
70-75	0
> 75	0

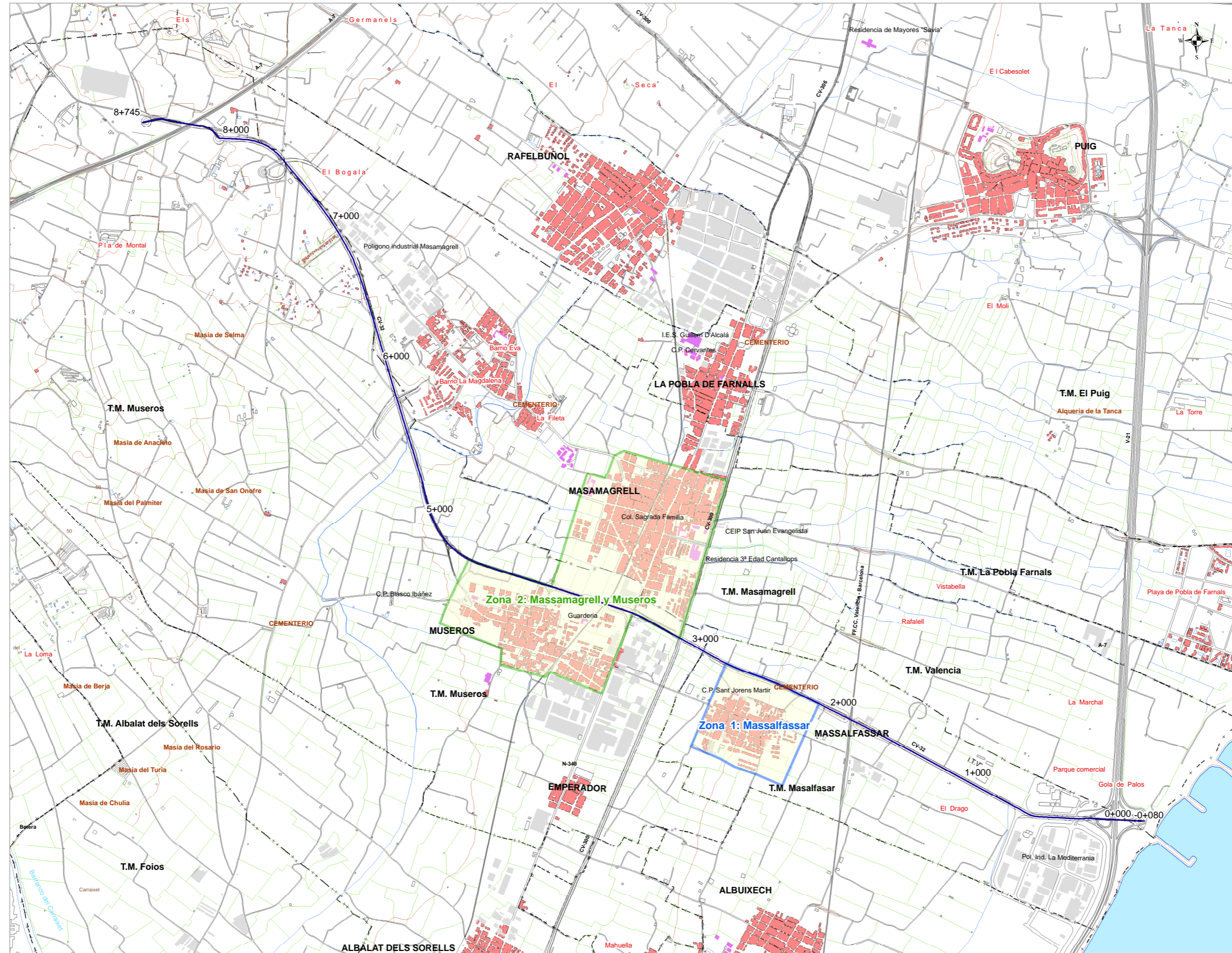
UNIDAD DE MAPA ESTRATÉGICO
CARRETERA CV-32
V-21 (MASSALFASSAR) - A-7 (MUSEROS)

Población expuesta a diferentes valores de Ldía

dB(A)	Nº Personas Centenas
55-60	11
60-65	2
65-70	1
70-75	0
> 75	0



1.2) FASE B: PLANOS ESTRATÉGICOS DE DETALLE (Escala 1:5.000)

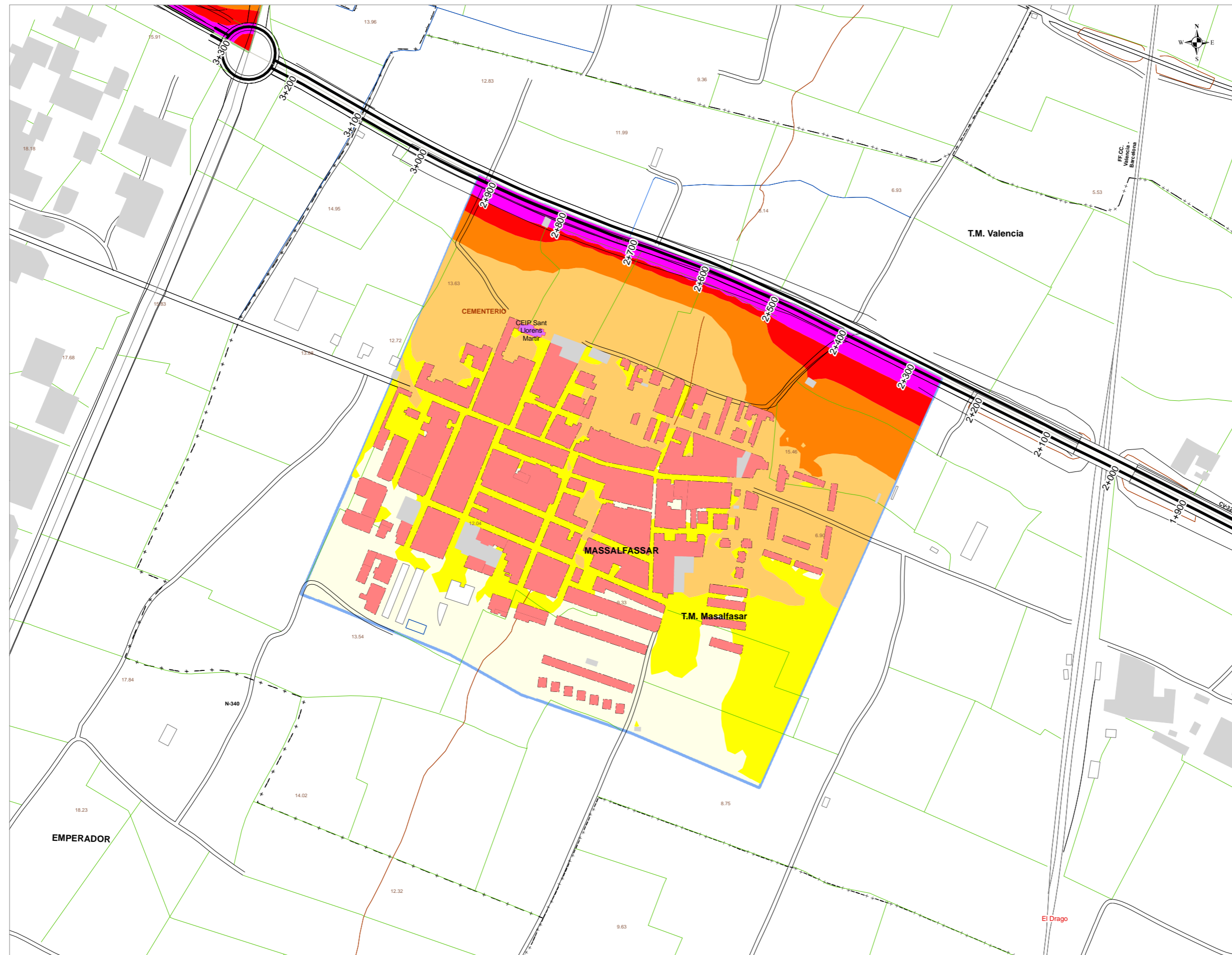


UNIDAD DE MAPA ESTRATÉGICO
 CARRETERA CV-32
 V-21 (MASSALFASSAR) - A-7 (MUSEROS)

Usos de Edificio

- Uso Sanitario o Docente
- Uso Industrial
- Uso Residencial

1.2.1) ZONA 1



UNIDAD DE MAPA ESTRATÉGICO

CARRETERA CV-32
V-21 (MASSALFASSAR) - A-7 (MUSSEROS)

**ZONA DE DETALLE 1:
MASSALFASSAR**

**Nivel Sonoro Equivalente
Lden dB(A)**

- 55 - 60
- 60 - 65
- 65 - 70
- 70 - 75
- >75

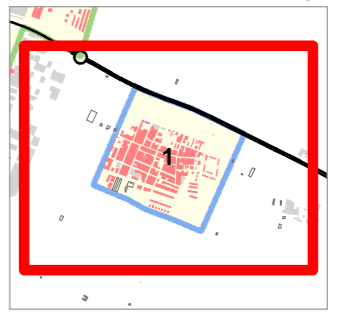
Usos de Edificios

- Uso Sanitario o Docente
- Uso Residencial
- Uso Industrial

Zona de Detalle

- Massalfassar

DISTRIBUCIÓN





UNIDAD DE MAPA ESTRATÉGICO
 CARRETERA CV-32
 V-21 (MASSALFASSAR) - A-7 (MUSSEROS)

ZONA DE DETALLE 1:
 MASSALFASSAR

Nivel Sonoro Equivalente Lnoche dB(A)

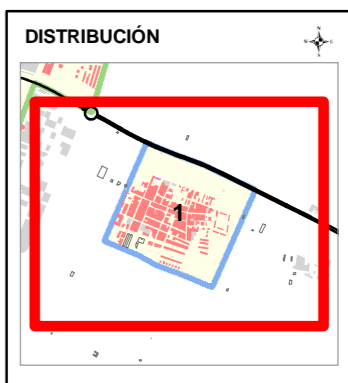
- 45 - 50
- 50 - 55
- 55 - 60
- 60 - 65
- 65 - 70
- >70

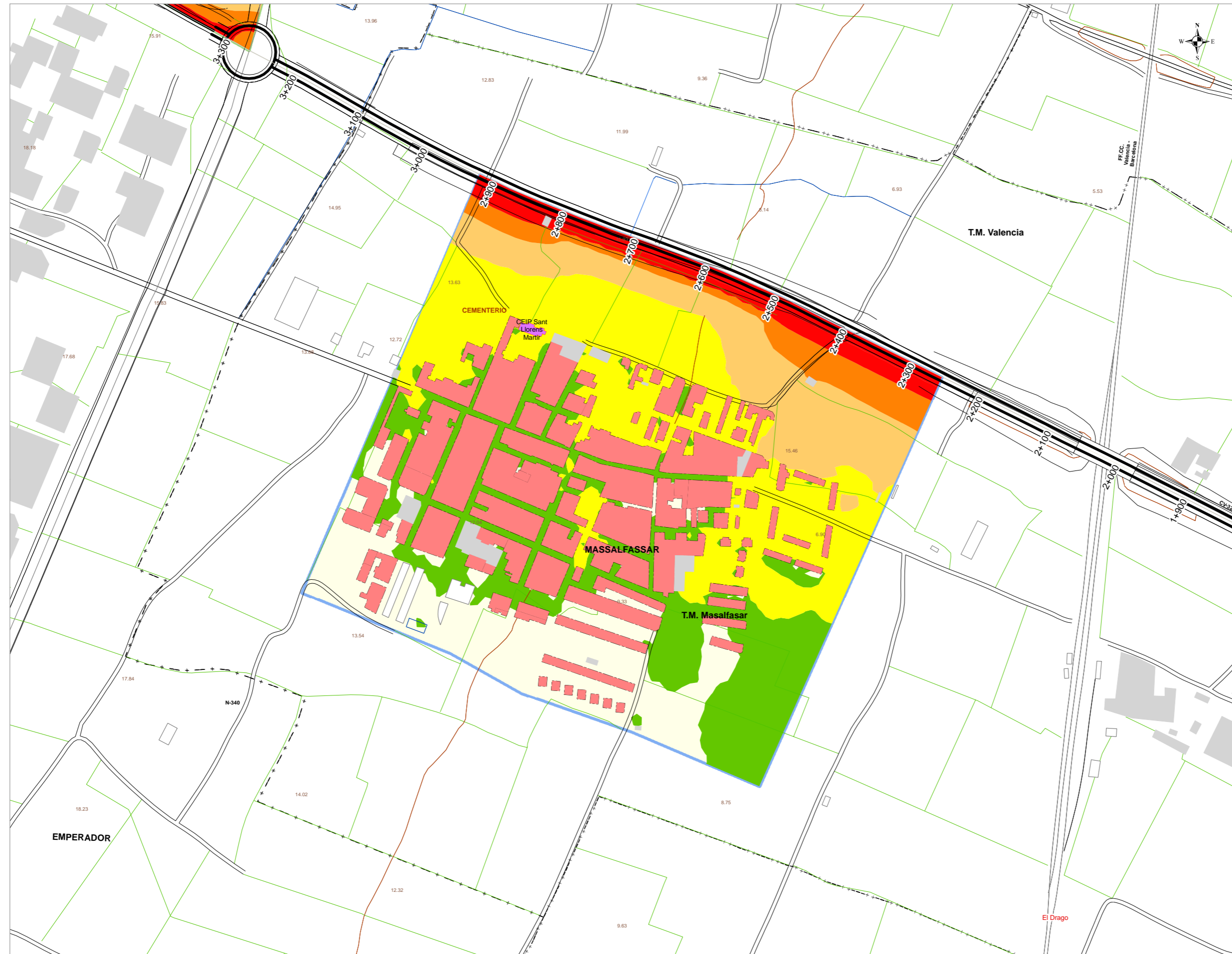
Usos de Edificios

- Usos Sanitario o Docente
- Usos Residencial
- Usos Industrial

Zona de Detalle

- Massalfassar

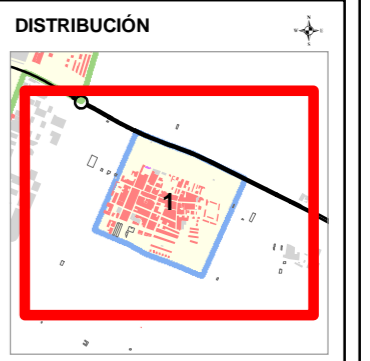




UNIDAD DE MAPA ESTRATÉGICO
 CARRETERA CV-32
 V-21 (MASSALFASSAR) - A-7 (MUSSEROS)

ZONA DE DETALLE 1:
 MASSALFASSAR

- Nivel Sonoro Equivalente Ltarde dB(A)**
- 50 - 55
 - 55 - 60
 - 60 - 65
 - 65 - 70
 - >70
- Usos de Edificios**
- Uso Sanitario o Docente
 - Uso Residencial
 - Uso Industrial
- Zona de Detalle**
- Massalfassar





UNIDAD DE MAPA ESTRATÉGICO

CARRETERA CV-32
V-21 (MASSALFASSAR) - A-7 (MUSSEROS)

ZONA DE DETALLE 1:
MASSALFASSAR

Nivel Sonoro Equivalente
Ldia dB(A)

- 55 - 60
- 60 - 65
- 65 - 70
- 70 - 75
- >75

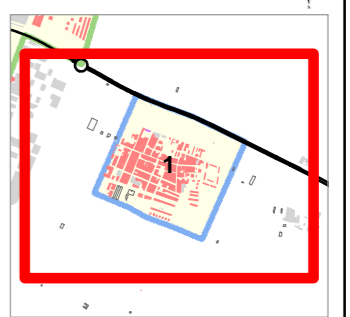
Usos de Edificios

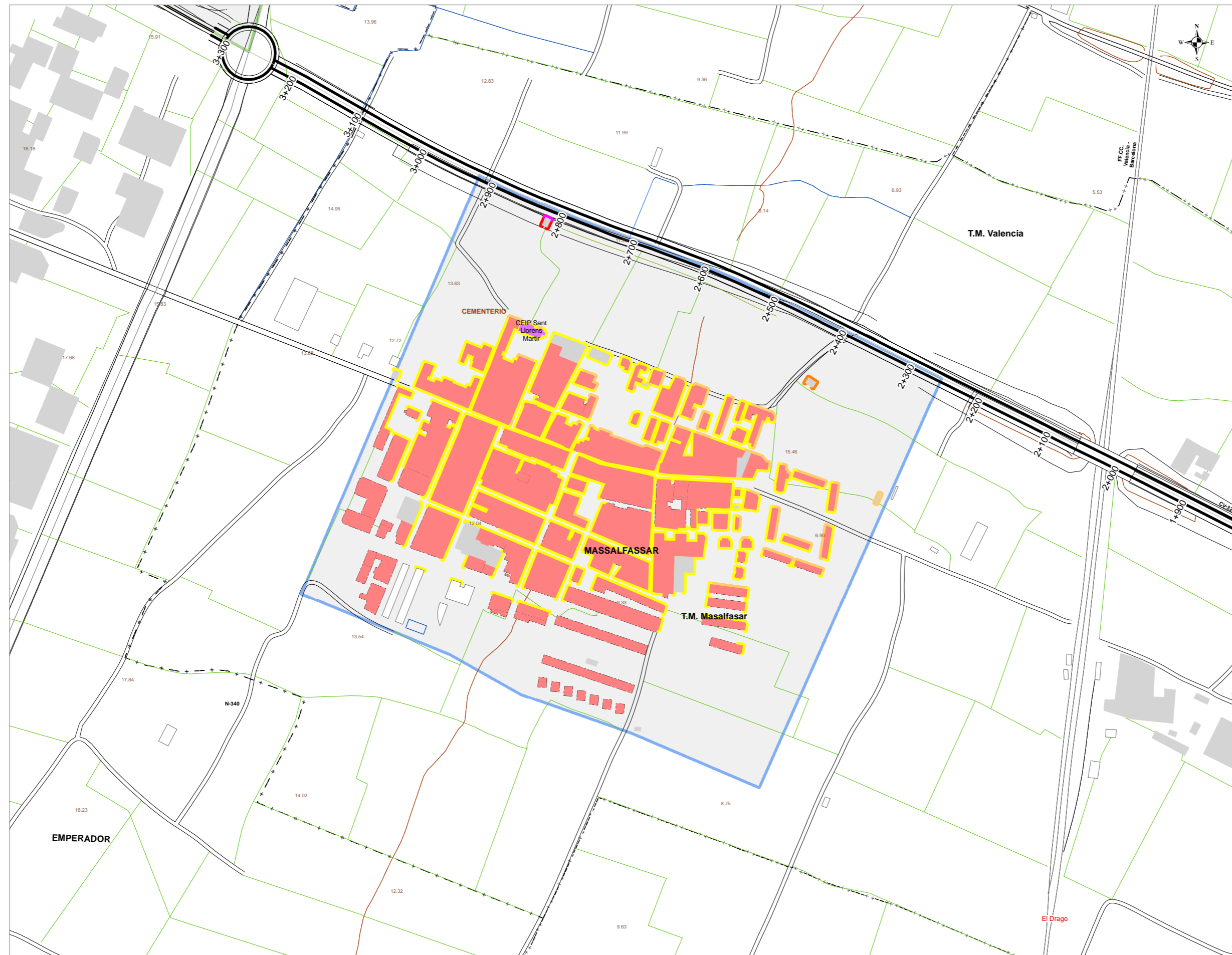
- Uso Sanitario o Docente
- Uso Residencial
- Uso Industrial

Zona de Detalle

- Massalfassar

DISTRIBUCIÓN





UNIDAD DE MAPA ESTRATÉGICO
 CARRETERA CV-32
 V-21 (MASSALFASSAR) - A-7 (MUSSEROS)

ZONA DE DETALLE 1:
 MASSALFASSAR

Población expuesta a diferentes
 Valores de Lden

dB(A)	Nº Personas Centenas
55-60	12
60-65	1
65-70	0
70-75	0
> 75	0

Nivel Sonoro Equivalente Lden dB(A)

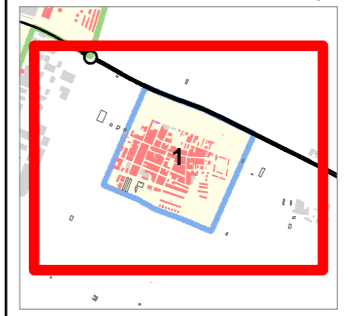
- 55 - 60
- 60 - 65
- 65 - 70
- 70 - 75
- > 75

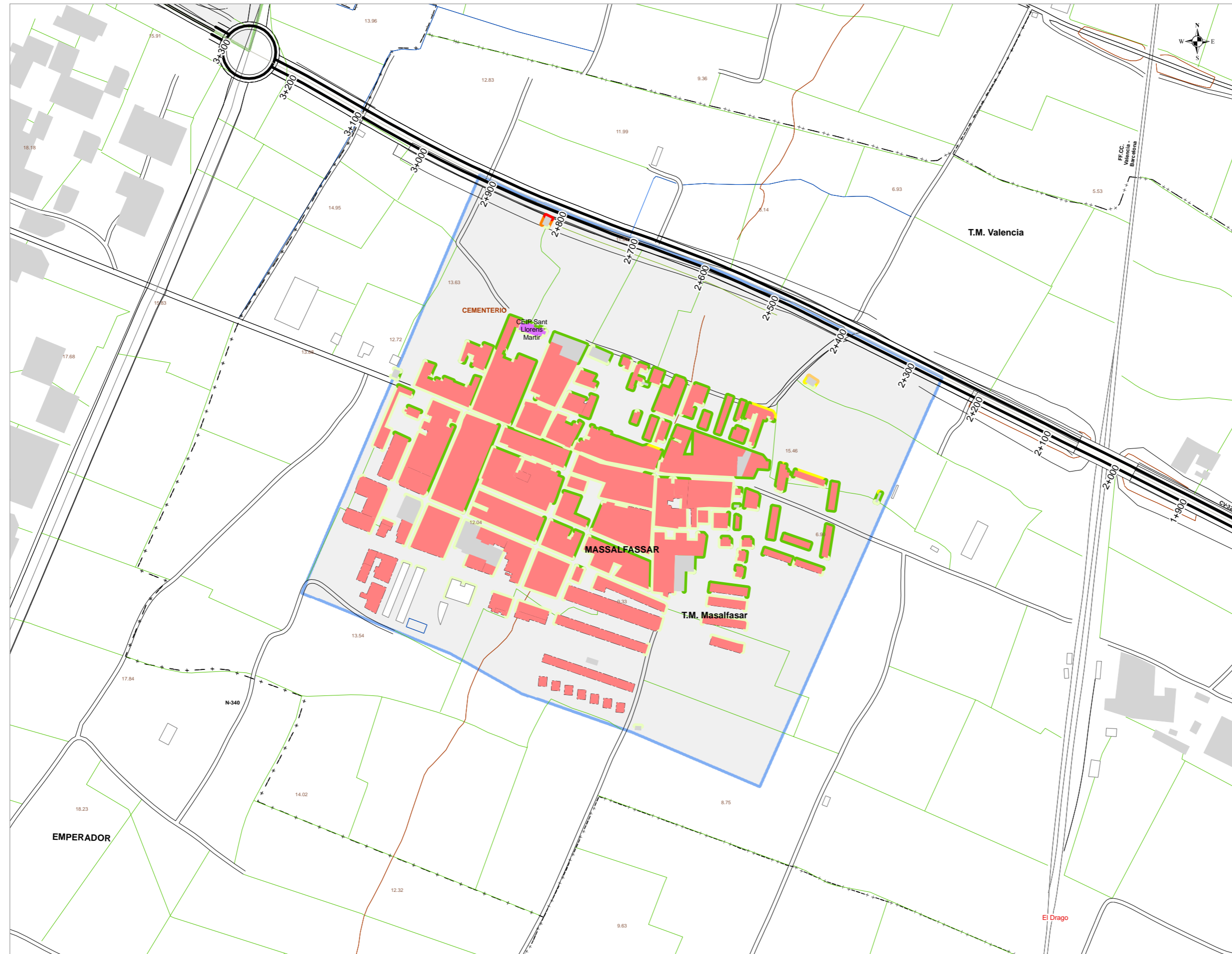
Usos de Edificios

- Usos Sanitario o Docente
- Usos Residencial
- Usos Industrial

Zona de Detalle
 Massalfassar

DISTRIBUCIÓN





UNIDAD DE MAPA ESTRATÉGICO
 CARRETERA CV-32
 V-21 (MASSALFASSAR) - A-7 (MUSSEROS)

ZONA DE DETALLE 1:
 MASSALFASSAR

Población expuesta a diferentes valores de Lnoche

dB(A)	Nº Personas Centenas
45-50	9
50-55	5
55-60	<1
60-65	0
65-70	0
> 70	0

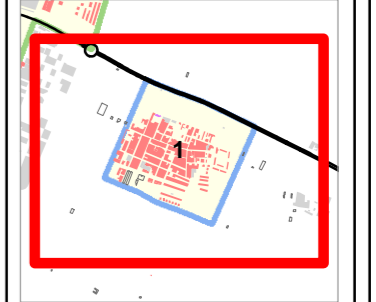
Nivel Sonoro Equivalente Lnoche dB(A)

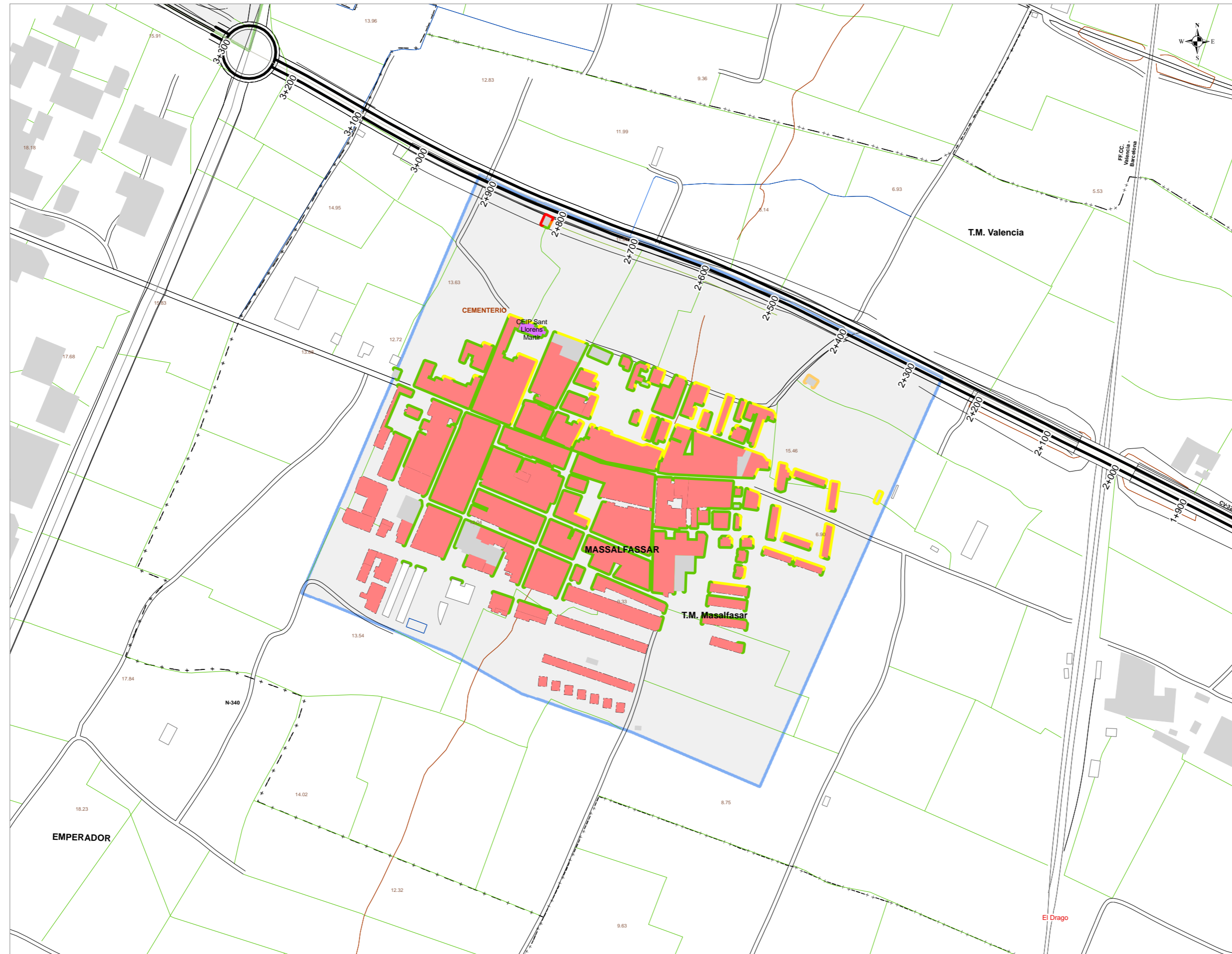
- 45 - 50
- 50 - 55
- 55 - 60
- 60 - 65
- 65 - 70
- > 70

- Usos de Edificios**
- Uso Sanitario o Docente
 - Uso Residencial
 - Uso Industrial

- Zona de Detalle**
- Massalfassar

DISTRIBUCIÓN





UNIDAD DE MAPA ESTRATÉGICO

CARRETERA CV-32
V-21 (MASSALFASSAR) - A-7 (MUSSEROS)

**ZONA DE DETALLE 1:
MASSALFASSAR**

**Población expuesta a diferentes
valores de Ltarde**

dB(A)	Nº Personas Centenas
50-55	11
55-60	2
60-65	0
65-70	0
> 70	0

**Nivel Sonoro Equivalente
Ltarde dB(A)**

- 50 - 55
- 55 - 60
- 60 - 65
- 65 - 70
- > 70

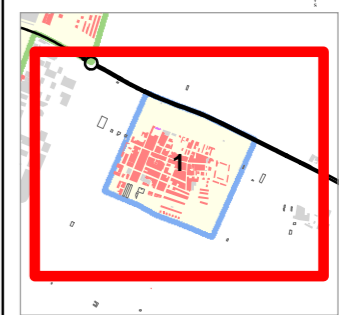
Usos de Edificios

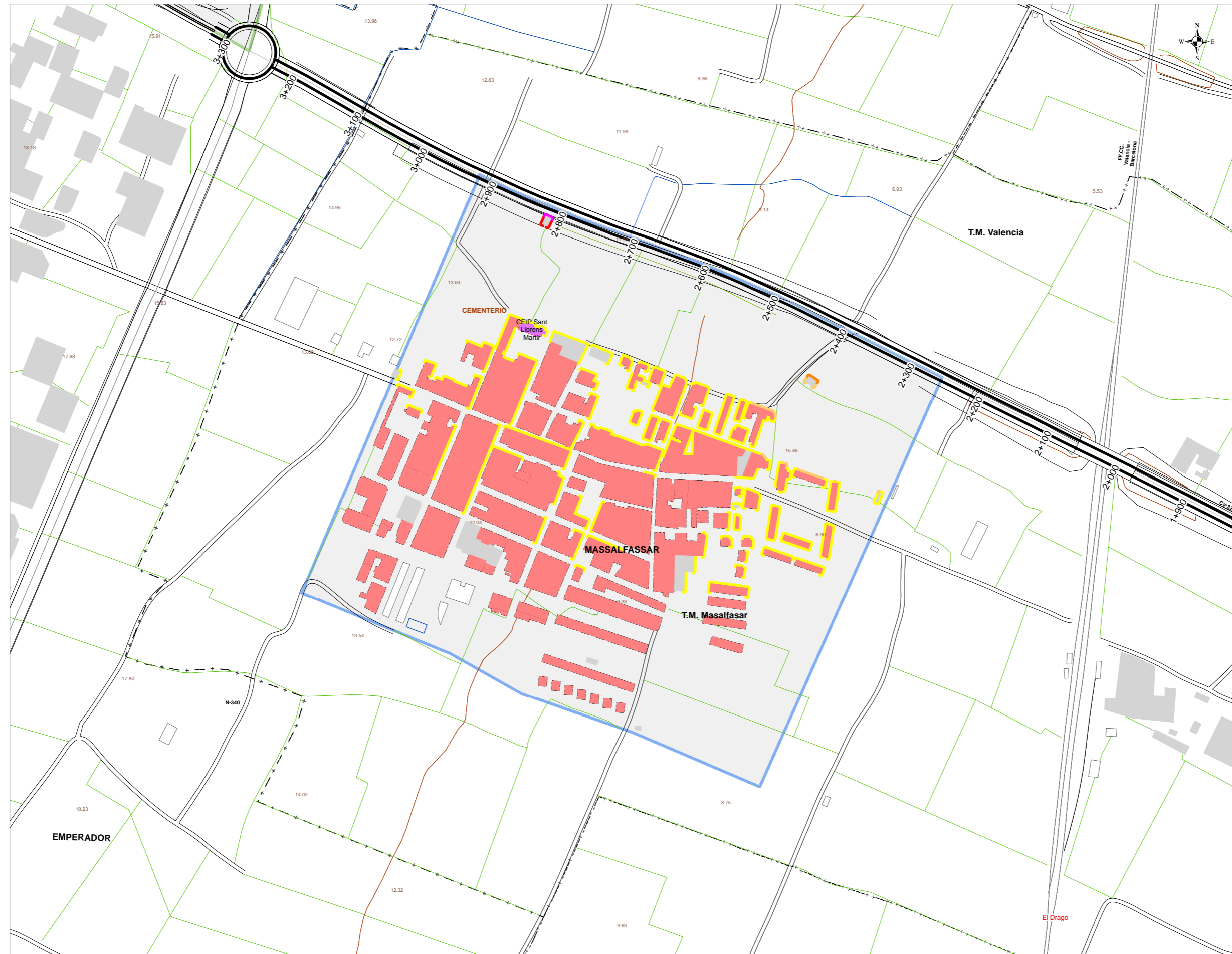
- Usos Sanitario o Docente
- Usos Residencial
- Usos Industrial

Zona de Detalle

- Massalfassar

DISTRIBUCIÓN





UNIDAD DE MAPA ESTRATÉGICO
 CARRETERA CV-32
 V-21 (MASSALFASSAR) - A-7 (MUSSEROS)

ZONA DE DETALLE 1:
 MASSALFASSAR

Población expuesta a diferentes
 valores de Ldía

dB(A)	Nº Personas Centenas
55-60	4
60-65	<1
65-70	0
70-75	0
> 75	0

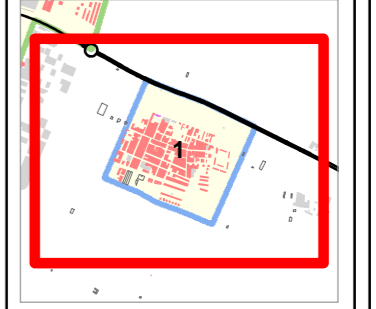
**Nivel Sonoro Equivalente
 Ldía dB(A)**

- 55 - 60
- 60 - 65
- 65 - 70
- 70 - 75
- > 75

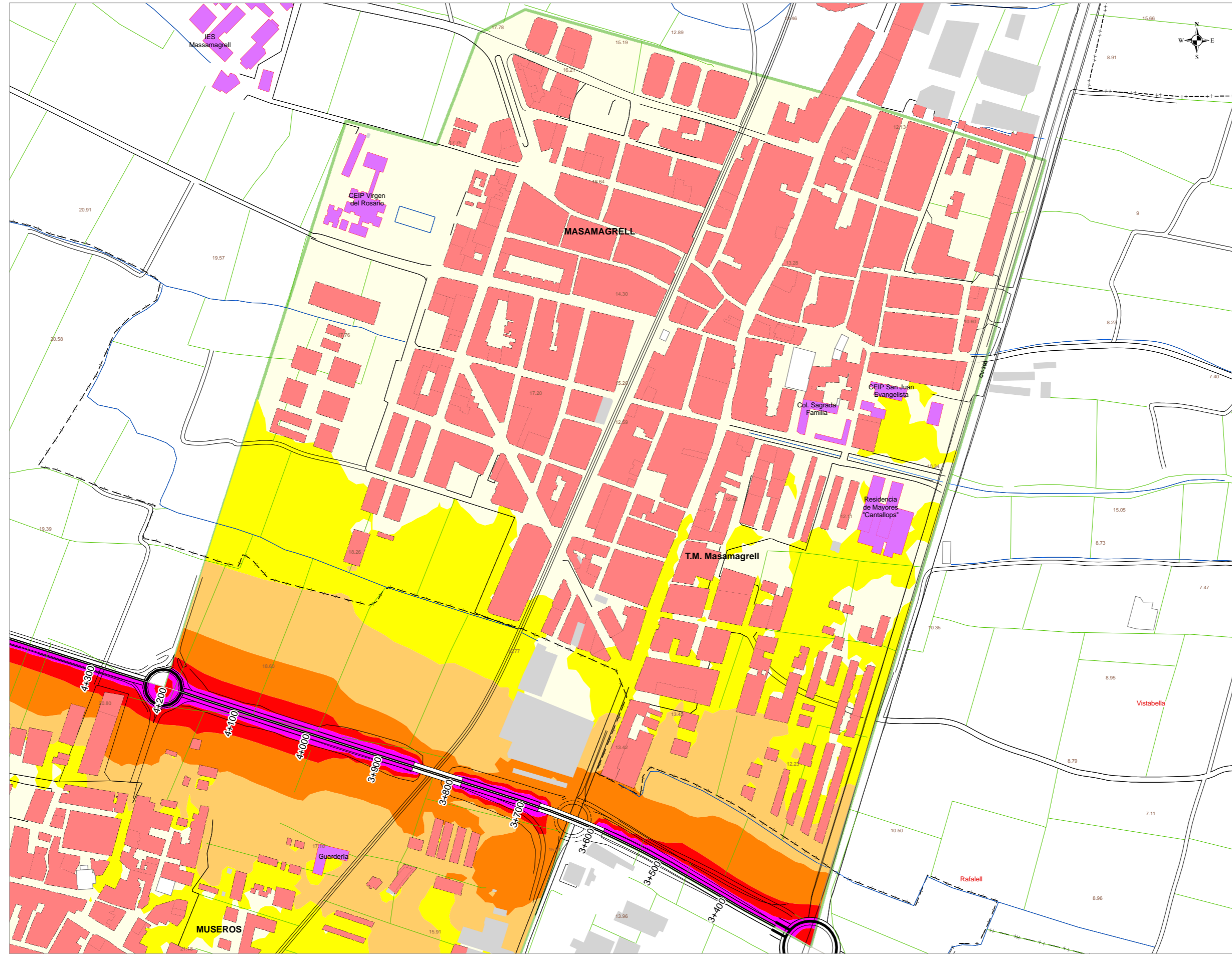
- Usos de Edificios**
- Uso Sanitario o Docente
 - Uso Residencial
 - Uso Industrial

- Zona de Detalle**
- Massalfassar

DISTRIBUCIÓN



1.2.2) ZONA 2



UNIDAD DE MAPA ESTRATÉGICO
 CARRETERA CV-32
 V-21 (MASSALFASSAR) - A-7 (MUSSEROS)

ZONA DE DETALLE 2:
 MASSAMAGRELL Y MUSEROS

Nivel Sonoro Equivalente
 Lden dB(A)

- 55 - 60
- 60 - 65
- 65 - 70
- 70 - 75
- >75

Usos de Edificios

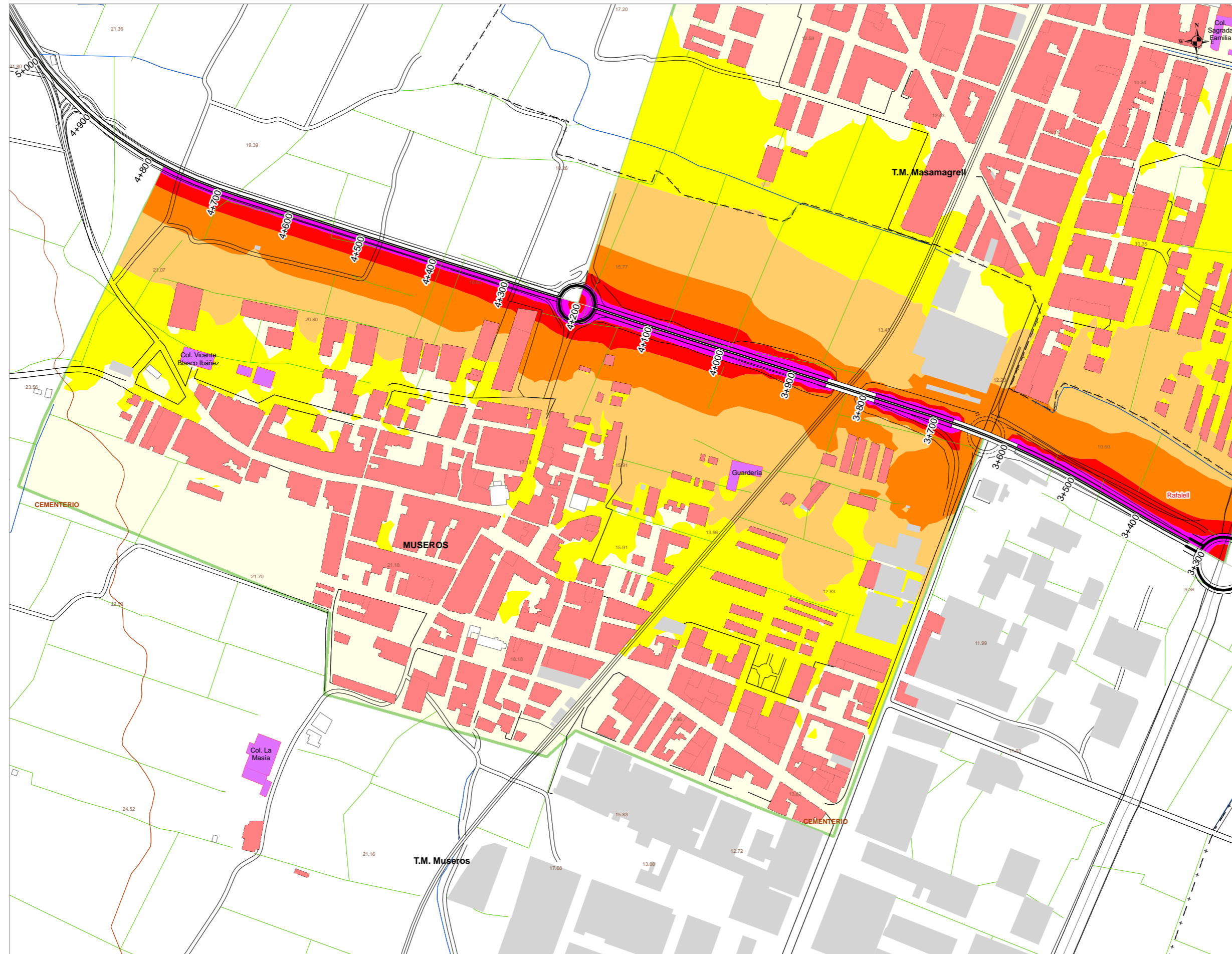
- Uso Sanitario o Docente
- Uso Residencial
- Uso Industrial

Zona de Detalle

- Massamagrell y Museros

DISTRIBUCIÓN





UNIDAD DE MAPA ESTRATÉGICO

CARRETERA CV-32
V-21 (MASSALFASSAR) - A-7 (MUSSEROS)

**ZONA DE DETALLE 2:
MASSAMAGRELL Y MUSEROS**

**Nivel Sonoro Equivalente
Lden dB(A)**

- 55 - 60
- 60 - 65
- 65 - 70
- 70 - 75
- >75

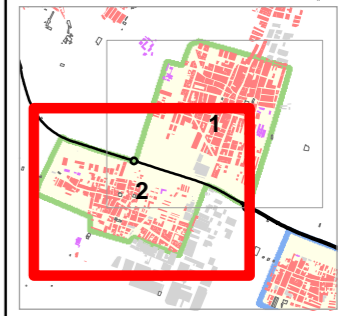
Usos de Edificios

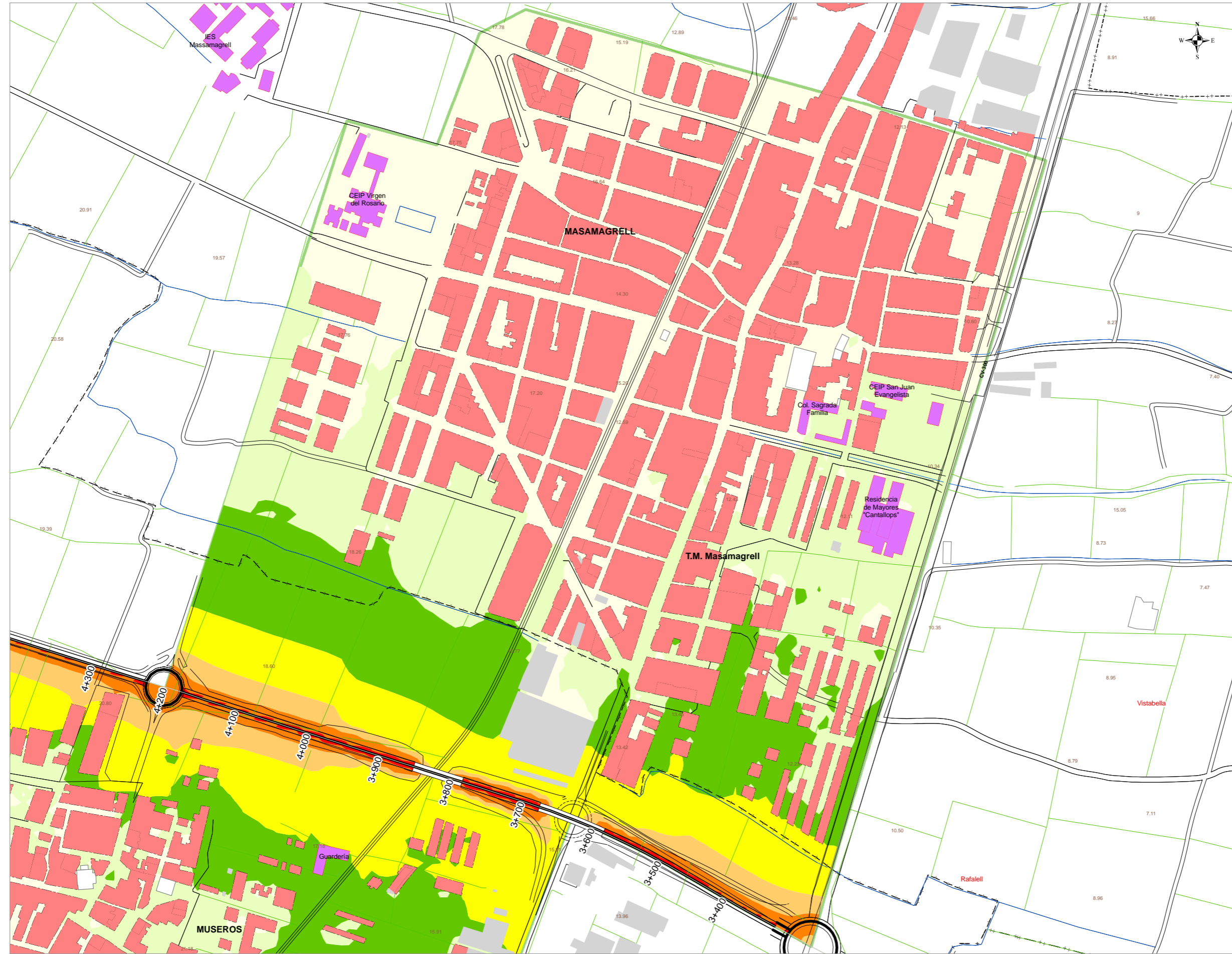
- Uso Sanitario o Docente
- Uso Residencial
- Uso Industrial

Zona de Detalle

- Massamagrell y Museros

DISTRIBUCIÓN





UNIDAD DE MAPA ESTRATÉGICO
 CARRETERA CV-32
 V-21 (MASSALFASSAR) - A-7 (MUSSEROS)

ZONA DE DETALLE 2:
 MASSAMAGRELL Y MUSEROS

Nivel Sonoro Equivalente
 Lnoche dB(A)

- 45 - 50
- 50 - 55
- 55 - 60
- 60 - 65
- 65 - 70
- >70

Usos de Edificios

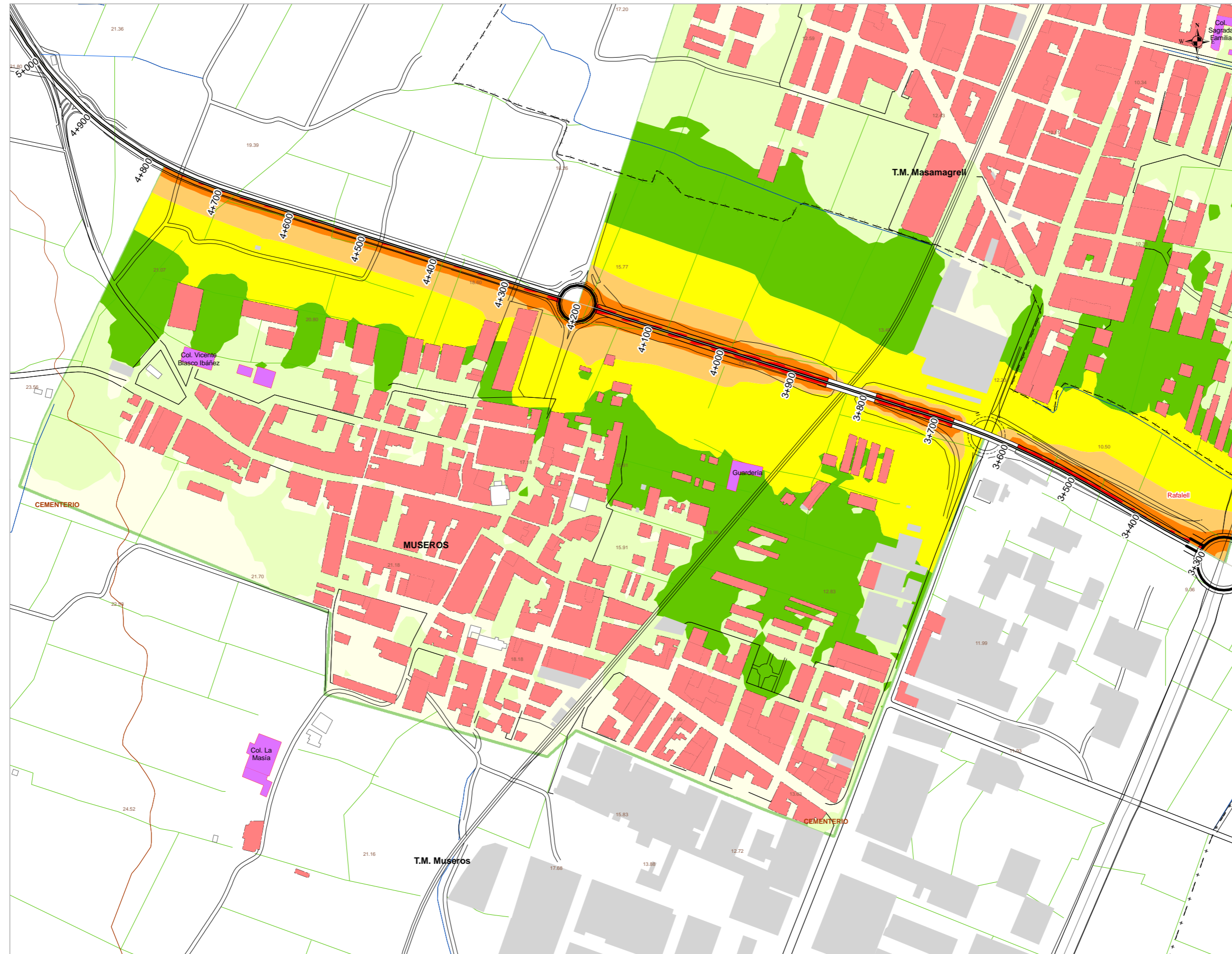
- Usos Sanitario o Docente
- Usos Residencial
- Usos Industrial

Zona de Detalle

- Massamagrell y Museros

DISTRIBUCIÓN

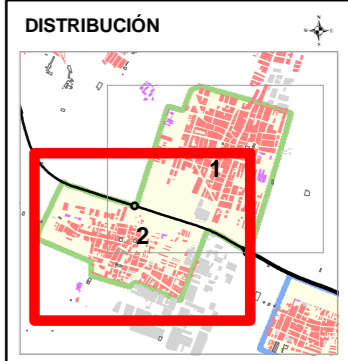


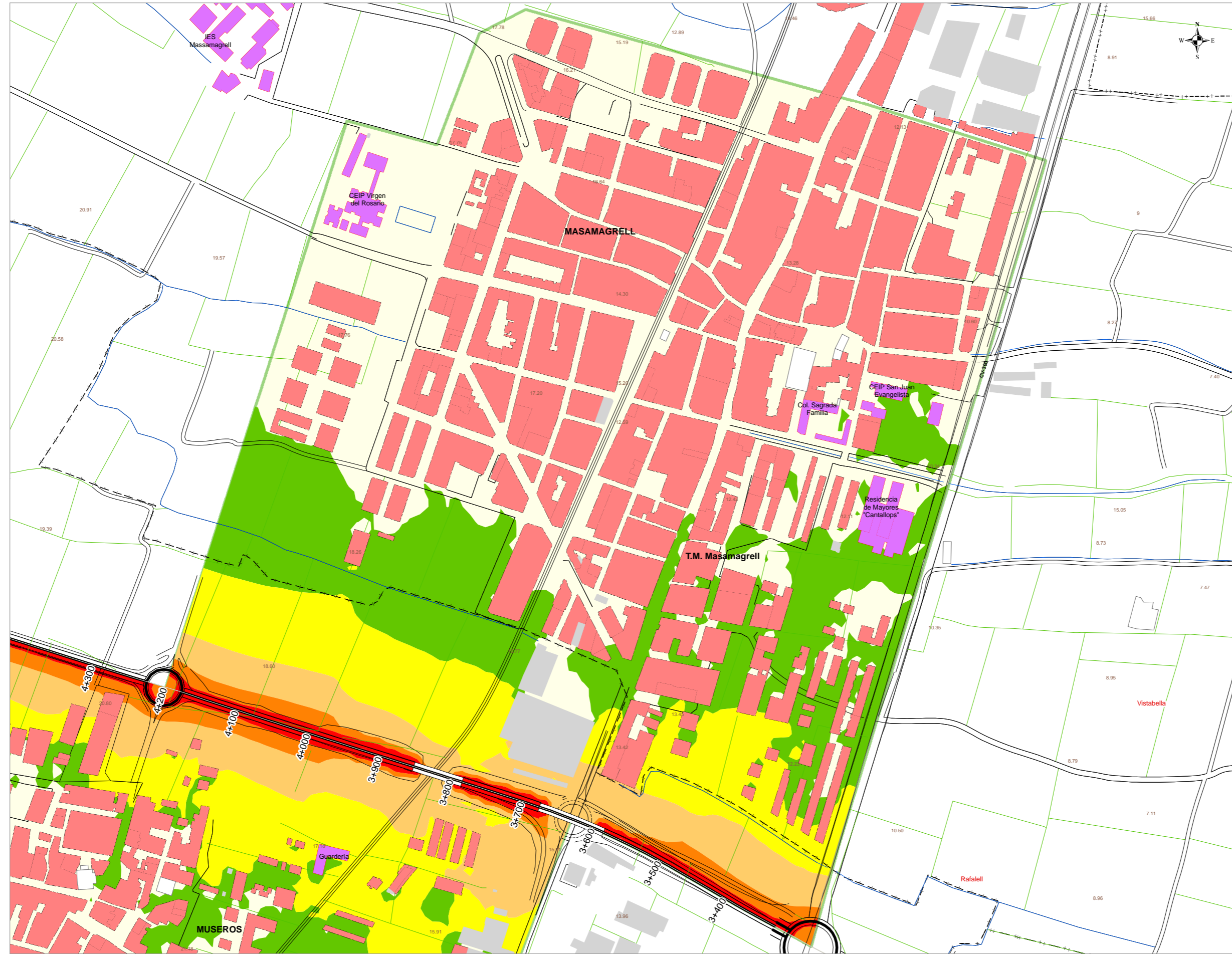


UNIDAD DE MAPA ESTRATÉGICO
 CARRETERA CV-32
 V-21 (MASSALFASSAR) - A-7 (MUSSEROS)

ZONA DE DETALLE 2:
 MASSAMAGRELL Y MUSEROS

- Nivel Sonoro Equivalente Lnoche dB(A)**
- 45 - 50
 - 50 - 55
 - 55 - 60
 - 60 - 65
 - 65 - 70
 - >70
- Usos de Edificios**
- Uso Sanitario o Docente
 - Uso Residencial
 - Uso Industrial
- Zona de Detalle**
- Massamagrell y Museros





UNIDAD DE MAPA ESTRATÉGICO
 CARRETERA CV-32
 V-21 (MASSALFASSAR) - A-7 (MUSSEROS)

ZONA DE DETALLE 2:
 MASSAMAGRELL Y MUSEROS

Nivel Sonoro Equivalente Ltarde dB(A)

- 50 - 55
- 55 - 60
- 60 - 65
- 65 - 70
- >70

Usos de Edificios

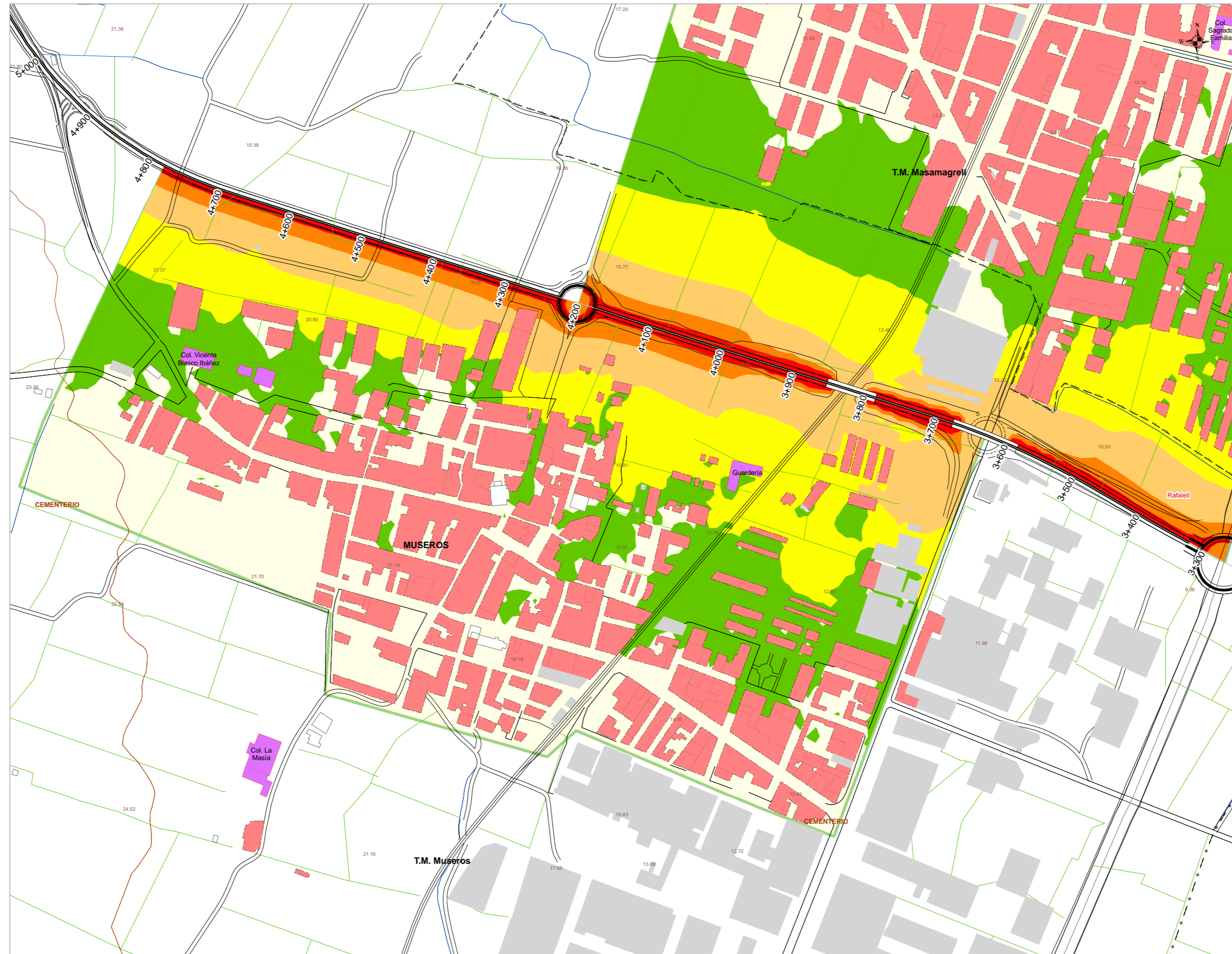
- Uso Sanitario o Docente
- Uso Residencial
- Uso Industrial

Zona de Detalle

- Massamagrell y Museros

DISTRIBUCIÓN





UNIDAD DE MAPA ESTRATÉGICO
 CARRETERA CV-32
 V-21 (MASSALFASSAR) - A-7 (MUSSEROS)

ZONA DE DETALLE 2:
 MASSAMAGRELL Y MUSSEROS

Nivel Sonoro Equivalente
 Ltarde dB(A)

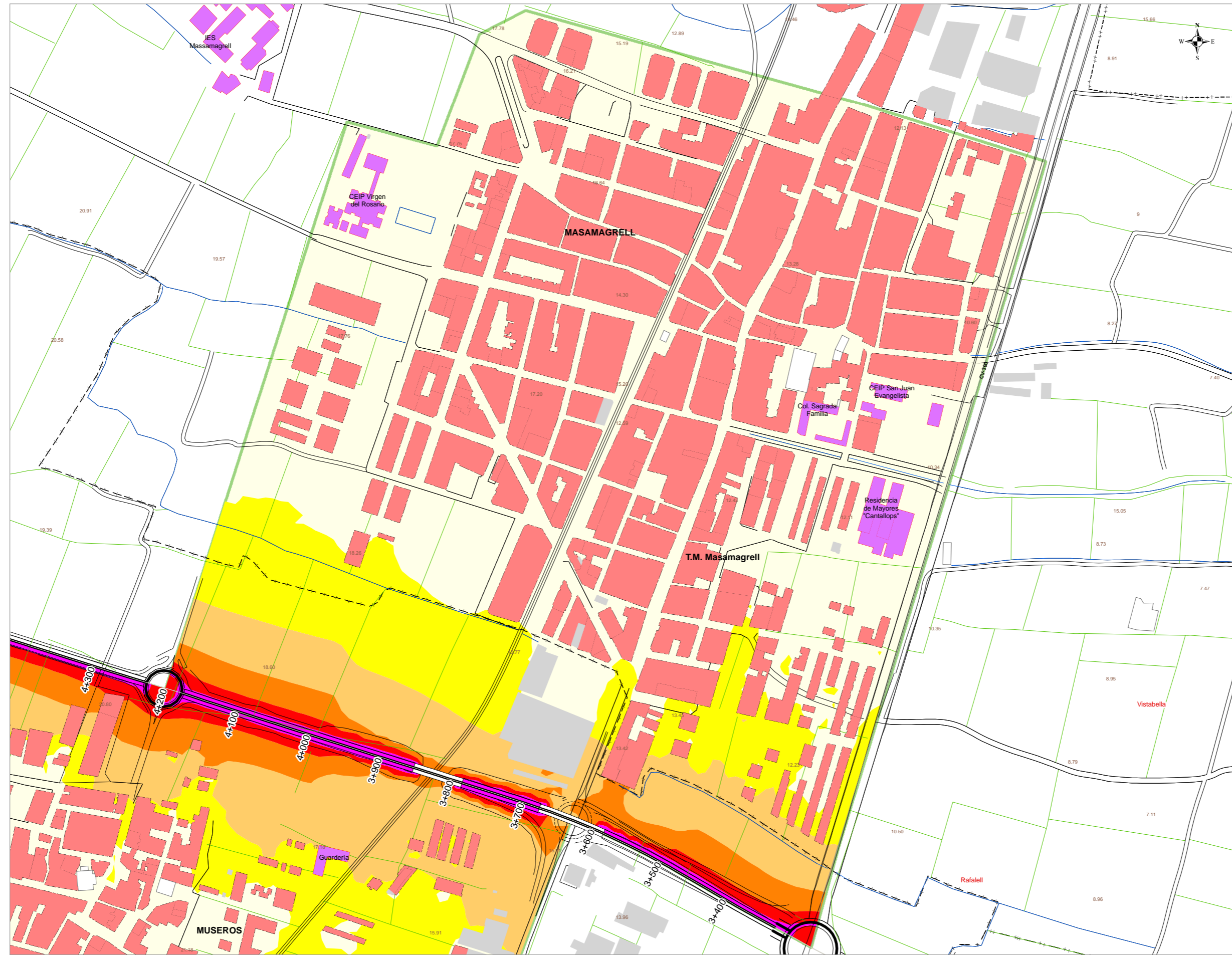
- 50 - 55
- 55 - 60
- 60 - 65
- 65 - 70
- >70

- Usos de Edificios
- Uso Sanitario o Docente
 - Uso Residencial
 - Uso Industrial

- Zona de Detalle
- Massamagrell y Museros

DISTRIBUCIÓN





UNIDAD DE MAPA ESTRATÉGICO

CARRETERA CV-32
V-21 (MASSALFASSAR) - A-7 (MUSSEROS)

**ZONA DE DETALLE 2:
MASAMAGRELL Y MUSSEROS**

**Nivel Sonoro Equivalente
LdIA dB(A)**

- 55 - 60
- 60 - 65
- 65 - 70
- 70 - 75
- >75

Usos de Edificios

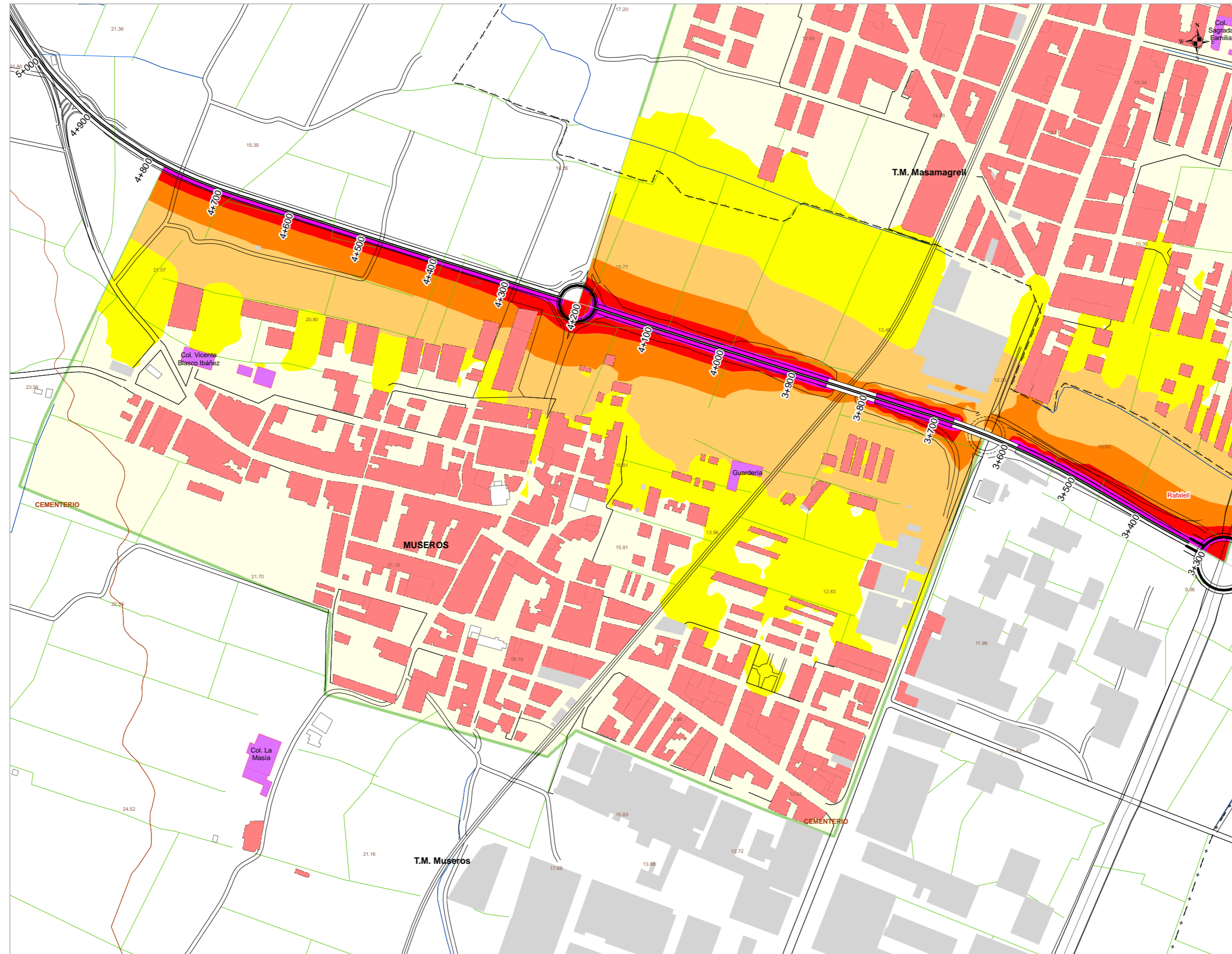
- Uso Sanitario o Docente
- Uso Residencial
- Uso Industrial

Zona de Detalle

- Massamagrell y Musseros

DISTRIBUCIÓN

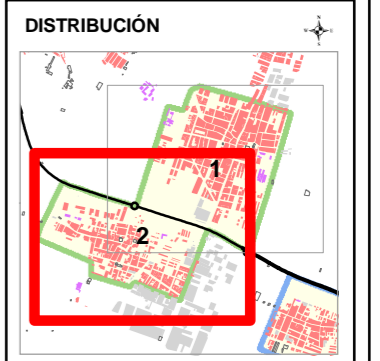


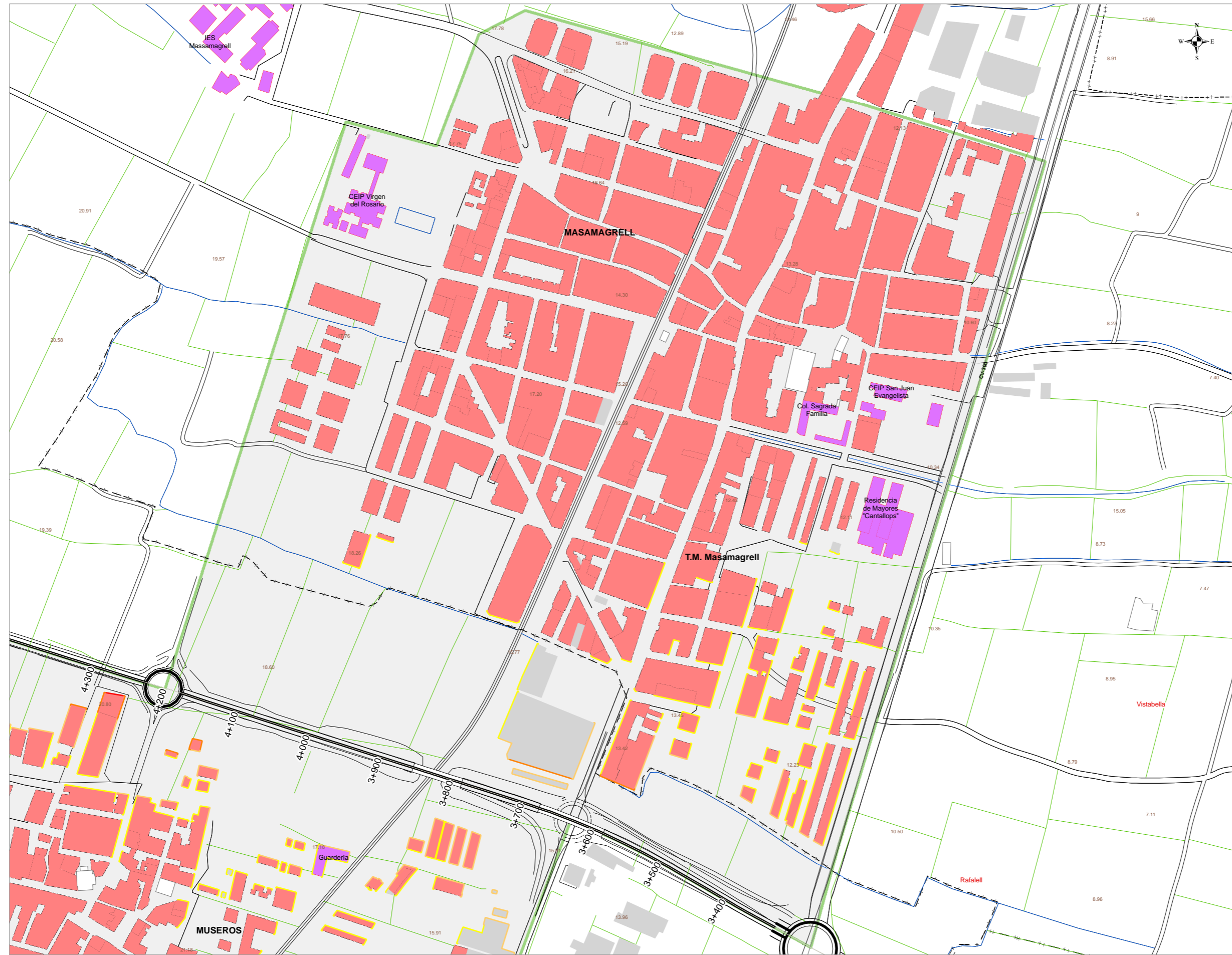


UNIDAD DE MAPA ESTRATÉGICO
 CARRETERA CV-32
 V-21 (MASSALFASSAR) - A-7 (MUSSEROS)

ZONA DE DETALLE 2:
 MASSAMAGRELL Y MUSEROS

- Nivel Sonoro Equivalente LdIA dB(A)**
- 55 - 60
 - 60 - 65
 - 65 - 70
 - 70 - 75
 - >75
- Usos de Edificios**
- Uso Sanitario o Docente
 - Uso Residencial
 - Uso Industrial
- Zona de Detalle**
- Massamagrell y Museros





UNIDAD DE MAPA ESTRATÉGICO
 CARRETERA CV-32
 V-21 (MASSALFASSAR) - A-7 (MUSSEROS)

ZONA DE DETALLE 2:
 MASSAMAGRELL Y MUSEROS

Población expuesta a diferentes
 Valores de Lden

dB(A)	Nº Personas Centenas
55-60	11
60-65	3
65-70	1
70-75	<1
> 75	0

Nivel Sonoro Equivalente Lden dB(A)

- 55 - 60
- 60 - 65
- 65 - 70
- 70 - 75
- > 75

Usos de Edificios

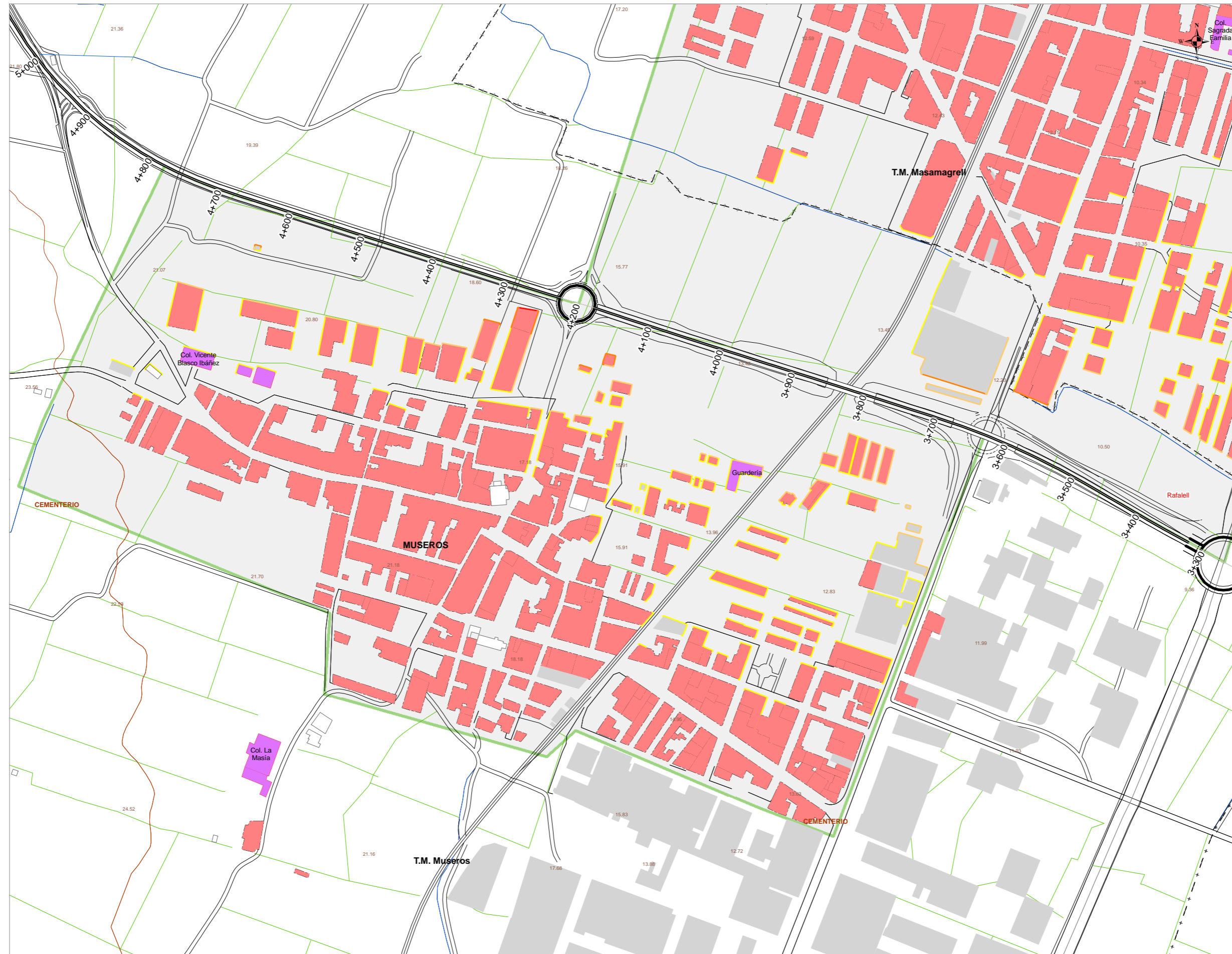
- Uso Sanitario o Docente
- Uso Residencial
- Uso Industrial

Zona de Detalle

- Massamagrell y Museros

DISTRIBUCIÓN





UNIDAD DE MAPA ESTRATÉGICO
 CARRETERA CV-32
 V-21 (MASSALFASSAR) - A-7 (MUSSEROS)

ZONA DE DETALLE 2:
 MASSAMAGRELL Y MUSEROS

Población expuesta a diferentes
 Valores de Lden

dB(A)	Nº Personas Centenas
55-60	11
60-65	3
65-70	1
70-75	<1
> 75	0

Nivel Sonoro Equivalente Lden dB(A)

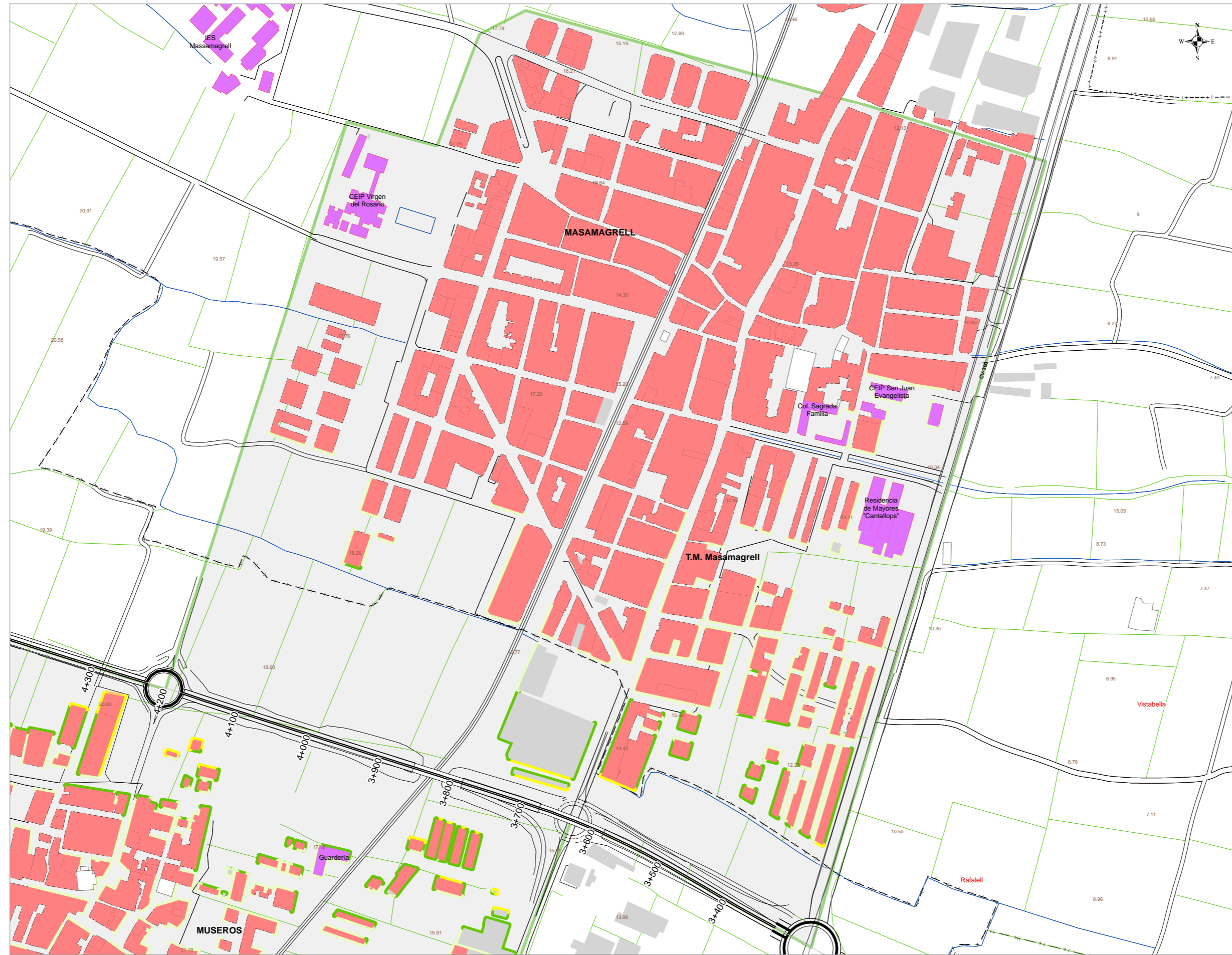
- 55 - 60
- 60 - 65
- 65 - 70
- 70 - 75
- > 75

- Usos de Edificios**
- Uso Sanitario o Docente
 - Uso Residencial
 - Uso Industrial

- Zona de Detalle**
- Massamagrell y Museros

DISTRIBUCIÓN





UNIDAD DE MAPA ESTRATÉGICO

CARRETERA CV-32
V-21 (MASSALFASSAR) - A-7 (MUSSEROS)

**ZONA DE DETALLE 2:
MASAMAGRELL Y MUSEROS**

Población expuesta a diferentes valores de Lnoche

dB(A)	Nº Personas Centenas
45-50	20
50-55	6
55-60	2
60-65	<1
65-70	0
> 70	0

Nivel Sonoro Equivalente Lnoche dB(A)

- 45 - 50
- 50 - 55
- 55 - 60
- 60 - 65
- 65 - 70
- > 70

Usos de Edificios

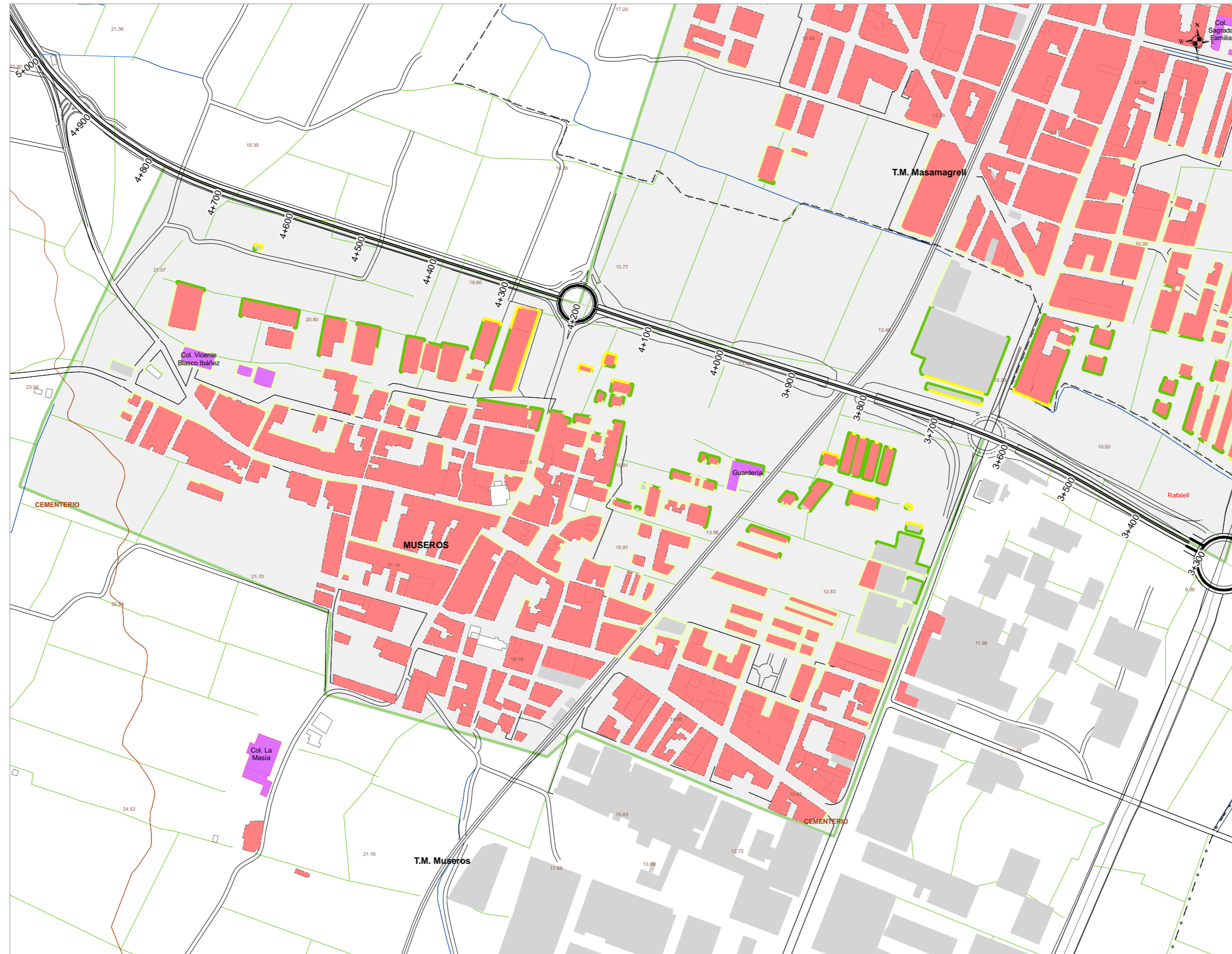
- Uso Sanitario o Docente
- Uso Residencial
- Uso Industrial

Zona de Detalle

- Massamagrell y Museros

DISTRIBUCIÓN





UNIDAD DE MAPA ESTRATÉGICO
 CARRETERA CV-32
 V-21 (MASSALFASSAR) - A-7 (MUSSEROS)

ZONA DE DETALLE 2:
 MASSAMAGRELL Y MUSEROS

Población expuesta a diferentes valores de L_{noche}

dB(A)	Nº Personas Centenas
45-50	20
50-55	6
55-60	2
60-65	<1
65-70	0
> 70	0

Nivel Sonoro Equivalente L_{noche} dB(A)

- 45 - 50
- 50 - 55
- 55 - 60
- 60 - 65
- 65 - 70
- > 70

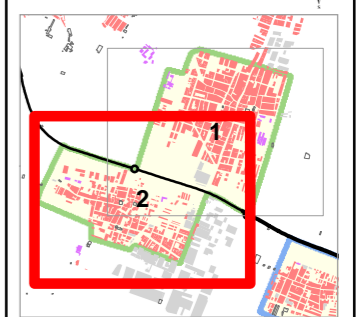
Usos de Edificios

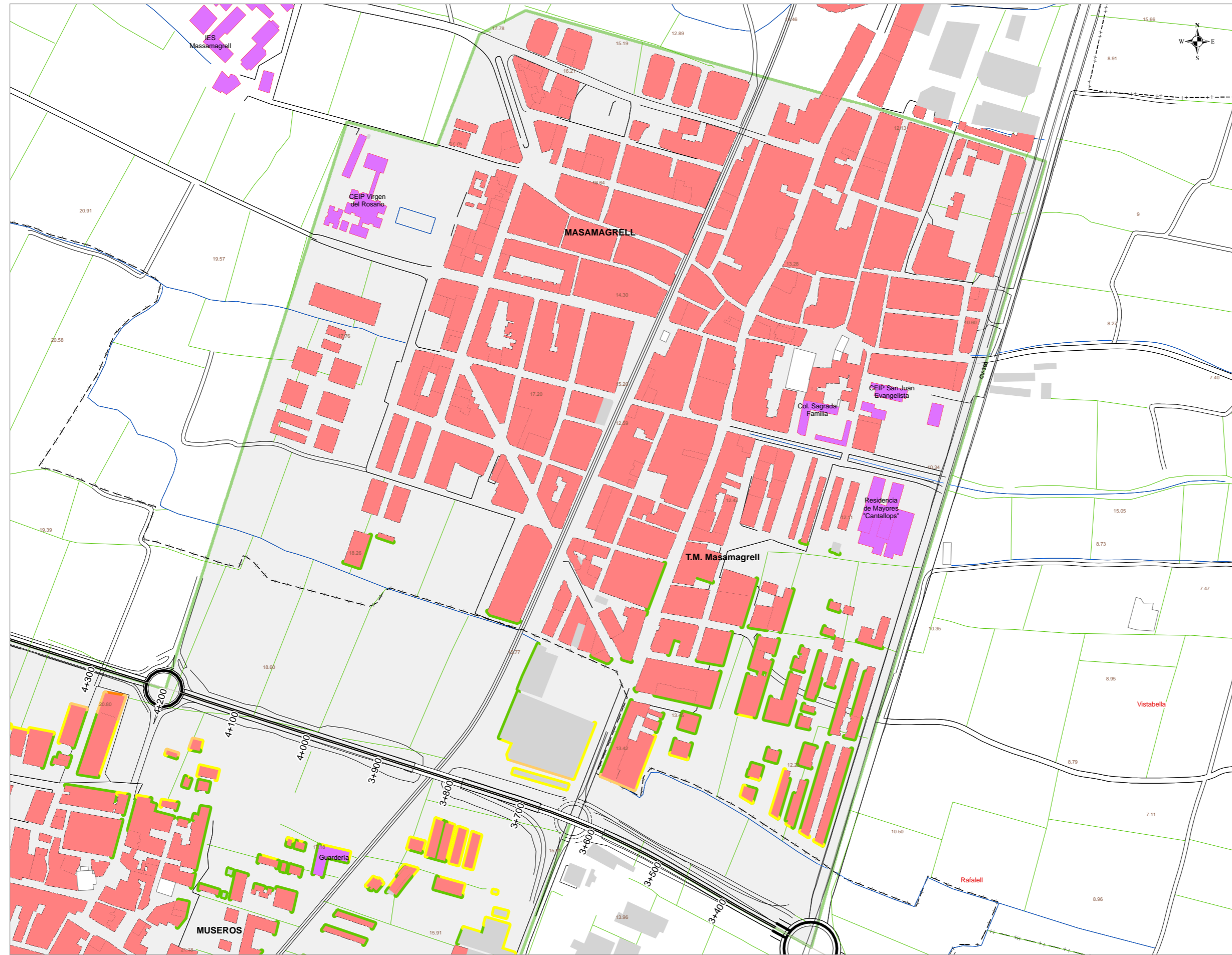
- Uso Sanitario o Docente
- Uso Residencial
- Uso Industrial

Zona de Detalle

- Massamagrell y Museros

DISTRIBUCIÓN





UNIDAD DE MAPA ESTRATÉGICO

CARRETERA CV-32
V-21 (MASSALFASSAR) - A-7 (MUSSEROS)

**ZONA DE DETALLE 2:
MASAMAGRELL Y MUSEROS**

**Población expuesta a diferentes
valores de Ltarde**

dB(A)	Nº Personas Centenas
50-55	12
55-60	3
60-65	1
65-70	<1
> 70	0

**Nivel Sonoro Equivalente
Ltarde dB(A)**

- 50 - 55
- 55 - 60
- 60 - 65
- 65 - 70
- > 70

Usos de Edificios

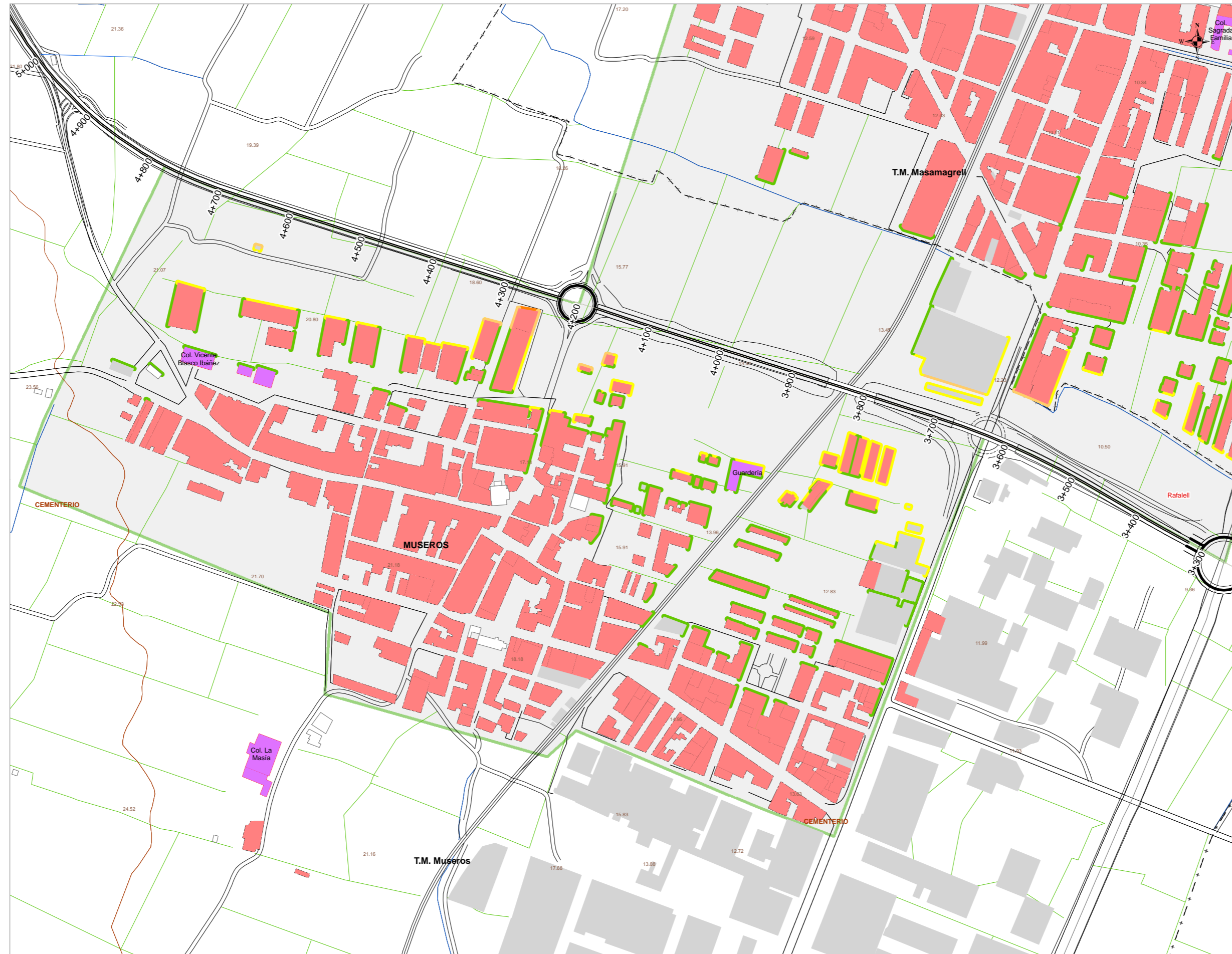
- Uso Sanitario o Docente
- Uso Residencial
- Uso Industrial

Zona de Detalle

- Massamagrell y Museros

DISTRIBUCIÓN





UNIDAD DE MAPA ESTRATÉGICO
 CARRETERA CV-32
 V-21 (MASSALFASSAR) - A-7 (MUSSEROS)

ZONA DE DETALLE 2:
 MASSAMAGRELL Y MUSEROS

Población expuesta a diferentes
 valores de Ltarde

dB(A)	Nº Personas Centenas
50-55	12
55-60	3
60-65	1
65-70	<1
> 70	0

**Nivel Sonoro Equivalente
 Ltarde dB(A)**

- 50 - 55
- 55 - 60
- 60 - 65
- 65 - 70
- > 70

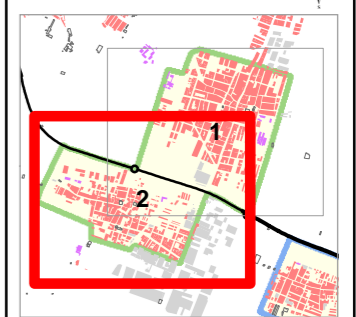
Usos de Edificios

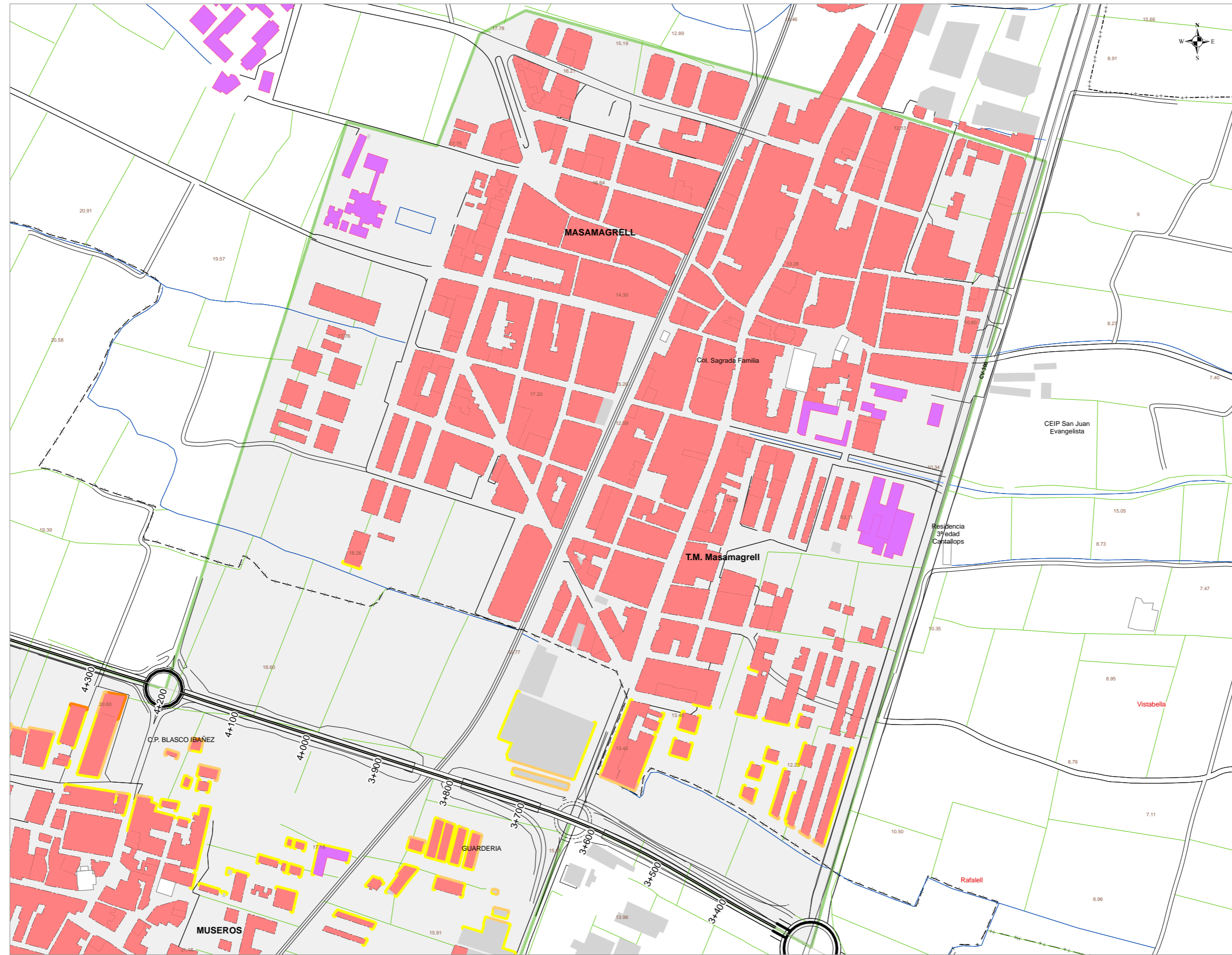
- Uso Sanitario o Docente
- Uso Residencial
- Uso Industrial

Zona de Detalle

- Massamagrell y Museros

DISTRIBUCIÓN





UNIDAD DE MAPA ESTRATÉGICO

CARRETERA CV-32
V-21 (MASSALFASSAR) - A-7 (MUSSEROS)

**ZONA DE DETALLE 2:
MSSAMAGRELL Y MUSEROS**

Población expuesta a diferentes
valores de Ldía

dB(A)	Nº Personas Centenas
55-60	7
60-65	2
65-70	1
70-75	0
> 75	0

**Nivel Sonoro Equivalente
Ldía dB(A)**

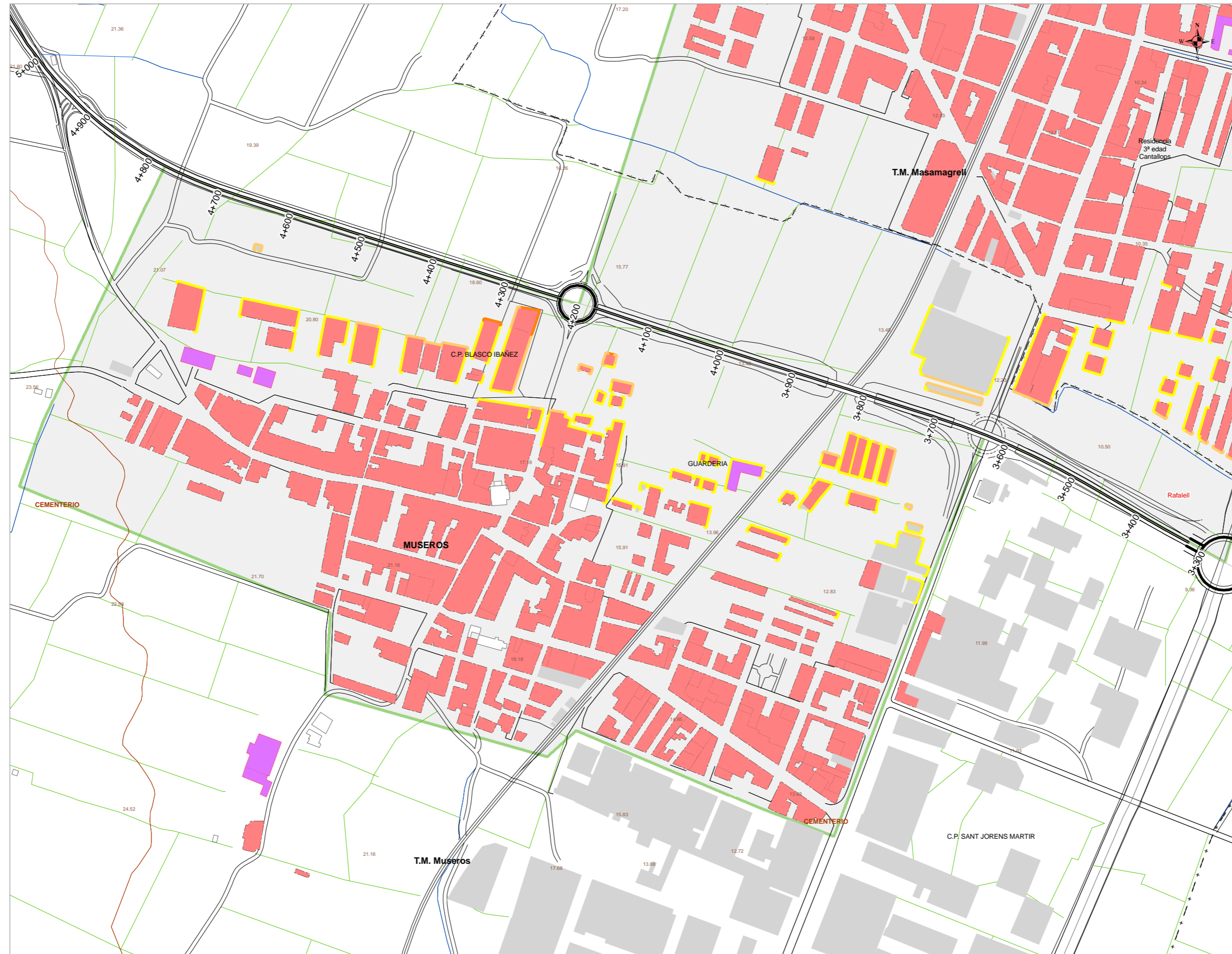
- 55 - 60
- 60 - 65
- 65 - 70
- 70 - 75
- > 75

- Usos de Edificios**
- Uso Sanitario o Docente
 - Uso Residencial
 - Uso Industrial

- Zona de Detalle**
- Massamagrell y Museros

DISTRIBUCIÓN





UNIDAD DE MAPA ESTRATÉGICO
 CARRETERA CV-32
 V-21 (MASSALFASSAR) - A-7 (MUSSEROS)

ZONA DE DETALLE 2:
 MASSAMAGRELL Y MUSEROS

Población expuesta a diferentes valores de Ldía

dB(A)	Nº Personas Centenas
55-60	7
60-65	2
65-70	1
70-75	0
> 75	0

Nivel Sonoro Equivalente Ldía dB(A)

- 55 - 60
- 60 - 65
- 65 - 70
- 70 - 75
- > 75

Usos de Edificios

- Uso Sanitario o Docente
- Uso Residencial
- Uso Industrial

Zona de Detalle

- Massamagrell y Museros

DISTRIBUCIÓN

