

# EXCMO. AYUNTAMIENTO DE MUSEROS

## PLAN GENERAL ESTRUCTURAL DE MUSEROS (PROPUESTA FINAL DEL PLAN GENERAL)

### DILIGENCIA DE SECRETARIA:

La extiendo yo, la Secretaria General del Ayuntamiento de Museros, para hacer constar que el presente documento, *firmado, foliado y diligenciado electrónicamente*, coincide enteramente con el que consta en el expediente original del Plan General Estructural de Museros, propuesta final del Plan General, que se tramita en este Ayuntamiento de Museros. Y para que así conste, expido la presente en Museros, con fecha al margen.

Documento firmado electrónicamente.

La Secretaria General.


Fdo. Araceli Martín Blasco.



### VOLUMEN I Análisis y Diagnóstico territorial 2. PLANOS DE INFORMACIÓN

ABRIL 2019





# EXCMO. AYUNTAMIENTO DE MUSEROS

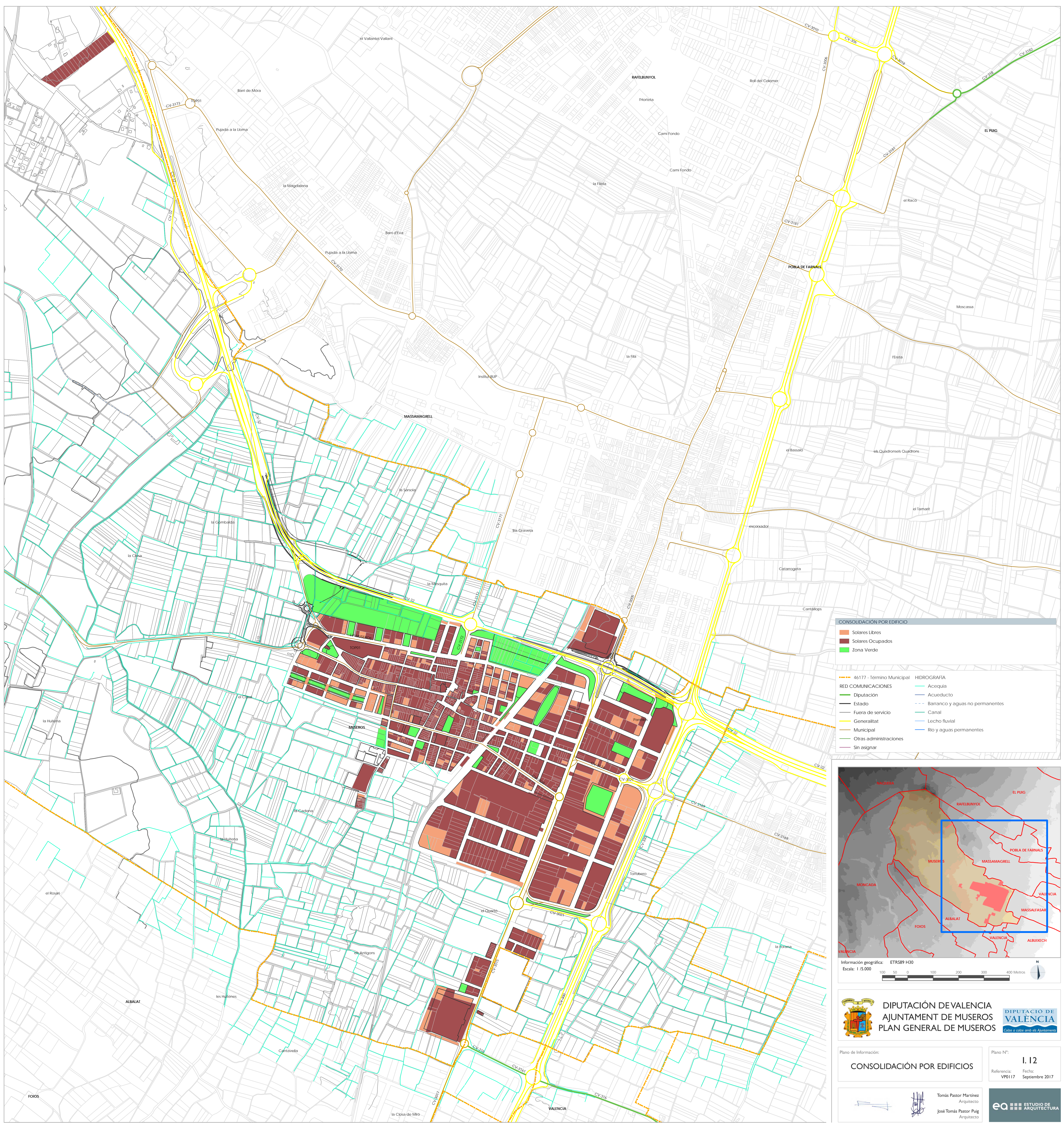
PLAN GENERAL ESTRUCTURAL DE MUSEROS  
(PROPUESTA FINAL DEL PLAN GENERAL)



VOLUMEN I  
Análisis y Diagnóstico territorial  
I-2. 3. PLANOS DE INFORMACIÓN  
CONSOLIDACIÓN

ABRIL 2019

ea ESTUDIO DE  
ARQUITECTURA



**CONSOLIDACIÓN POR EDIFICIO**

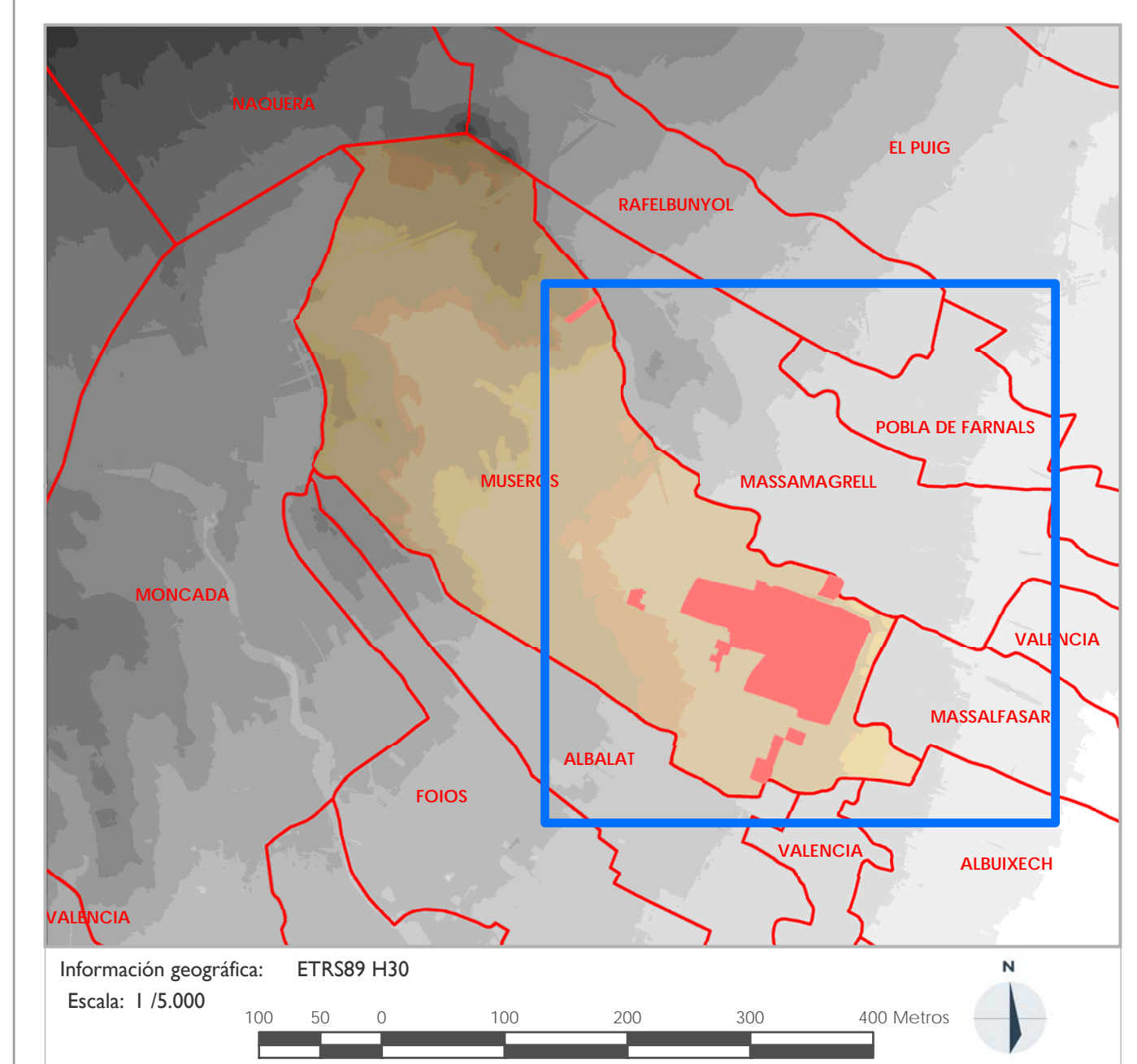
- Solares Libres
- Solares Ocupados
- Zona Verde


**RED COMUNICACIONES**


- 46177 - Término Municipal
- Diputación
- Estado
- Fuera de servicio
- Generalitat
- Municipal
- Otras administraciones
- Sin asignar

**HIDROGRAFIA**

- Acequia
- Acueducto
- Barranco y aguas no permanentes
- Canal
- Lecho fluvial
- Rio y aguas permanentes




**DIPUTACIÓN DE VALENCIA**  
**AJUNTAMENT DE MUSEROS**  
**PLAN GENERAL DE MUSEROS**


  
 Diputació de València  
*colze a colze amb els Ajuntaments*


Plano de Información: **CONSOLIDACIÓN POR EDIFICIOS**


Plano N°: **1.12**

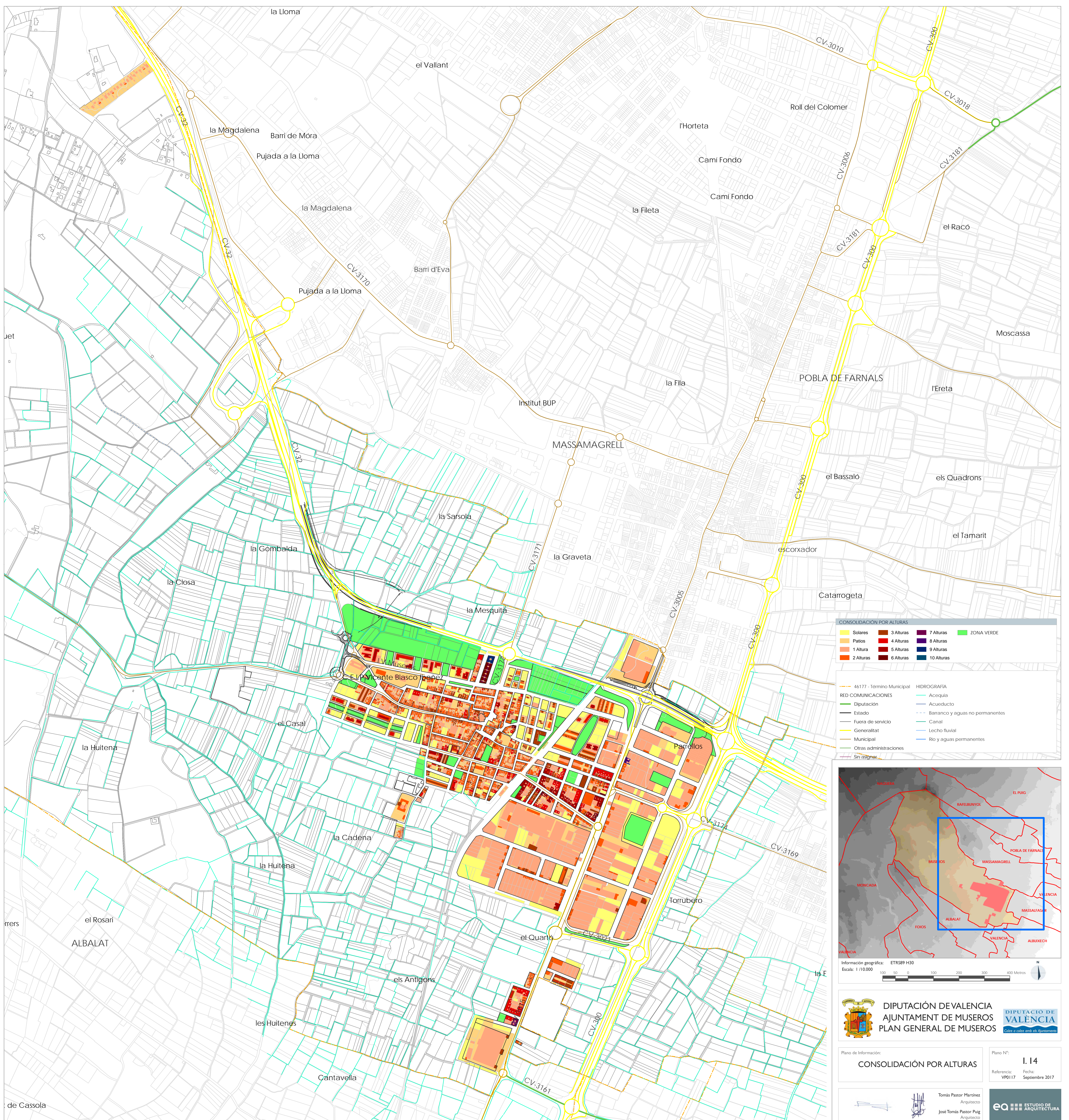
Referencia: VP0117

Fecha: Septiembre 2017


 Tomàs Pastor Martínez  
 Arquitecte


 José Tomàs Pastor Puig  
 Arquitecte

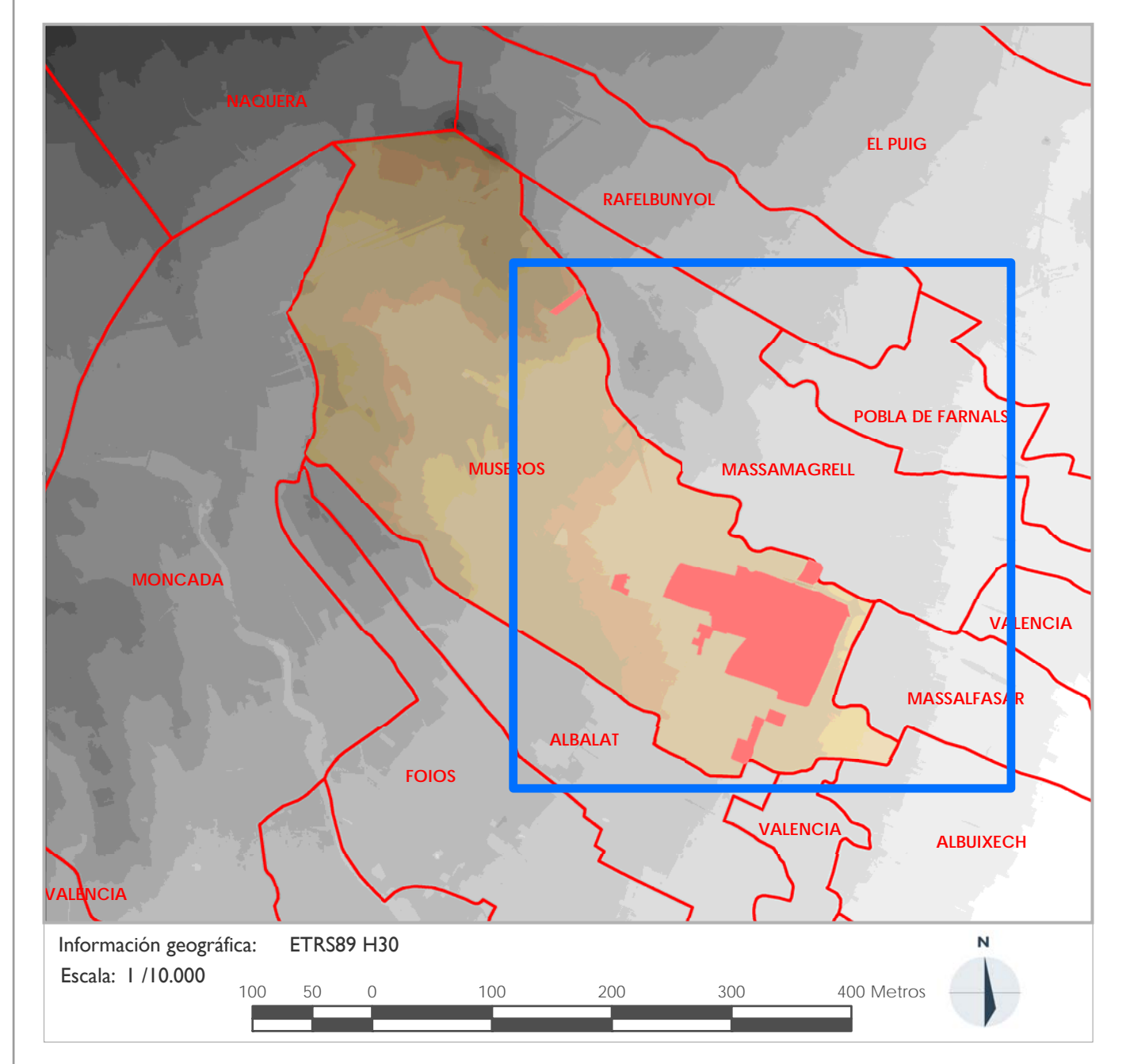

**ESTUDIO DE ARQUITECTURA**



CONSOLIDACION POR ALTURAS							
	Solares		3 Alturas		7 Alturas		ZONA VERDE
	Pacios		4 Alturas		8 Alturas		
	1 Altura		5 Alturas		9 Alturas		
	2 Alturas		6 Alturas		10 Alturas		

RED COMUNICACIONES		HIDROGRAFIA	
	46177 - Término Municipal		Acequia
	Diputación		Acueducto
	Estado		Barranco y aguas no permanentes
	Fuera de servicio		Canal
	Generalitat		Lecho fluvial
	Municipal		Río y aguas permanentes
	Otras administraciones		
	Sin asignar		



**DIPUTACIÓN DE VALENCIA**  
**AJUNTAMENT DE MUSEROS**  
**PLAN GENERAL DE MUSEROS**

Col·labora amb els Ajuntaments

---

<p>Plano de Información: <b>CONSOLIDACIÓN POR ALTURAS</b></p>	<p>Plano N°: <b>I.14</b></p>
<p>Referencia: VP0117</p>	<p>Fecha: Septiembre 2017</p>

---

Tomás Pastor Martínez  
Arquitecto

José Tomás Pastor Puig  
Arquitecto